

Re




Torrente Re

Info: Die Qualität dieser Beschreibung wurde noch nicht oder schlecht bewertet. Solltest du den Canyon kennen, sei bitte so nett und prüfe ob die Beschreibung passt und erstelle unter <i>Begehungen</i> -> + <i>Neue Begehung</i> eine Qualitätsbewertung. Sollten Fehler aufgefallen sein, informiere uns bitte oder trete der Community bei, dann kannst du die Beschreibung direkt selbst korrigieren.		
Angelegt: 2023-03-09 20:54:06	Update: 2023-10-14 09:16:21	Druck: 2025-01-05 12:01:17
Land: Italia / Italy Region: Lombardia Subregion: Brescia Ort: Anfo		
Schwierigkeit: Nicht so schwierig	Grad: v3 a2 II	Gesamtzeit: 1h40
Zustiegszeit: 5min	Begehungszeit: 1h30	Rückwegszeit: 5min
Einstiegs Höhe: 500m	Ausstiegs Höhe: 400m	Höhendifferenz: 100m
Canyonstrecke: 500m	Höchste Abseilstelle: 20m	Anzahl Abseiler: 4
Transport: zu Fuß	Gestein:	Einzugsgebiet: 8.00km ²
Saison: Juni - September	Ausrichtung: Südost	Beste Zeit:
Bewertung: ★ 2 (2)	Beschreibung: ★ 0 ()	Verankerung: ★ 0 ()
Besonderheiten:		
Ausrüstung: Seile: 2x 20m		
Charakteristik: Kurzer Abseilcanyon, auch für Anfänger gut geeignet		
Hydrologie:		
Anfahrt: Wir fahren nach Anfo am Lago d'Idro und stellen unser Auto für den Ausstieg auf dem Platz vor der Kirche ab. Mit dem zweiten Auto fahren wir auf der Hauptstraße SS237 - Via Roma - etwa 350m nach Norden in Richtung Storo und biegen dann links ab auf die Via S. Petronilla in Richtung Passo Maniva. Wir fahren 2 Serpentine aufwärts, durchfahren dann einen weiteren Rechtsbogen und stellen danach unser Auto in der Nähe der Kirche Chiesa di Santa Petronilla ab (vgl. Skizze bei http://www.canyoning.it/procanyon/re.htm).		
Zustieg: Nun nehmen wir den Fußweg, der in der nächsten Linkskurve beginnt. Nach etwa 50m halten wir uns rechts und kommen schnell zu einem Steg aus Beton. Sollten wir nur 1 Auto zur Verfügung haben, können wir auch von Anfo aus auf diesem Weg den Einstieg ansteuern, vgl. http://www.canyoning.it/procanyon/re/PlanimetriaRe.pdf		
Tour: Wir steigen etwas oberhalb des Betonsteges ein. 4 Abseiler; beim ersten (15m) empfiehlt sich die Benutzung einer Umlenkung. Auch beim 3. Abseiler bietet sich eine Umlenkung an. Bald nach dem 4. Abseiler erreichen wir schon die ersten Häuser von Anfo. Fast schon im Zentrum steigen wir dann beim letzten größeren Gumpen vor dem Beginn der Flussbettverbauung rechterhand aus.		
Rückweg: Zur Kirche und zum Auto.		
Koordinaten: Canyon Start 45.7683 10.4884 Canyon Ende 45.7665 10.4909 Alternativer Canyon Start 45.7670 10.4870 Parkplatz Zustieg 45.7693 10.4900 Parkplatz Ausstieg 45.7665 10.4913		

Begehungen:

2024-09-15 | System User |    Hoch |  Begangen

Automatisch importiert von Descente-Canyon.com für Canyon Re Bien équipé, 2 guidés possible. (Quelle: <https://www.descente-canyon.com/canyoning/canyon-debit/21424/observations.html>)

2023-03-09 | System User |    | |

Info: Teile der Canyonbeschreibung wurden automatisiert übernommen. Konkret die Felder Weblinks, Koordinaten, Rating, Länge des Canyon, Einfachseil Mindestens von <https://www.descente-canyon.com/canyoning/canyon/21424>

2023-03-09 | System User |     | |

Daten importiert von <https://canyon.carto.net/cwiki/bin/view/Canyons/ReCanyon.html>