

Ladral




Ual Murter,Val Murter,Val da Ladral

Info: Die Qualität dieser Beschreibung wurde noch nicht oder schlecht bewertet. Solltest du den Canyon kennen, sei bitte so nett und prüfe ob die Beschreibung passt und erstelle unter <i>Begehungen</i> -> + <i>Neue Begehung</i> eine Qualitätsbewertung. Sollten Fehler aufgefallen sein, informiere uns bitte oder trete der Community bei, dann kannst du die Beschreibung direkt selbst korrigieren.		
Angelegt: 2023-03-09 20:55:41	Update: 2023-10-14 09:16:28	Druck: 2024-12-22 02:12:51
Land: Schweiz / Switzerland Region: Kanton Graubünden Subregion: Region Surselva Ort: Waltensburg/Vuorz		
Schwierigkeit: Schwierig	Grad: v5 a4 III	Gesamtzeit: 5h55
Zustiegszeit: 1h40	Begehungszeit: 4h	Rückwegszeit: 15min
Einstiegshöhe: 2040m	Ausstiegshöhe: 1640m	Höhendifferenz: 400m
Canyonstrecke: 0m	Höchste Abseilstelle: 25m	Anzahl Abseiler:
Transport:	Gestein:	Einzugsgebiet: km ²
Saison:	Ausrichtung:	Beste Zeit:
Bewertung: ★ 2 (2)	Beschreibung: ★ 1 (1)	Verankerung: ★ 1 (1)
Besonderheiten:		
Ausrüstung:		
Charakteristik: Alpiner Abseilcanyon		
Hydrologie:		
Anfahrt: Von Chur kommend nehmen wir am Autobahnende rechts abzweigend die B19 und fahren über Flims, Laax, Ilanz in Richtung Disentis/Muster. 6,3 km nach Ilanz biegen wir von der B19 rechts ab und fahren hinauf nach Waltensburg/Vuorz. Hier kaufen wir im Rathaus ein "Pickerl" für die Mautstraße hinauf in's Val Ladral. Da das Rathaus nur sehr eingeschränkte Öffnungszeiten hat, nimmt man diesbezüglich möglichst frühzeitig Kontakt auf (email: kontakt@waltensburg-vuorz.ch oder Tel.: +41(0)819362000) . Kostet 25 CHF (2013) oder 200 CHF Bußgeld. Über Andiastr - beim Feuerwehrhaus links ab - geht es nun hinauf in's Val Ladral. Am Ende der Piste stellen wir unser Auto ab (1600m Höhe). Alternativ auch Zufahrt mit Bike möglich (http://www.laval.ch/files/Downloads/Mountainbikekarte.pdf).		
Zustieg: Wir steigen am orograf. rechten Hang weglos bergauf, bis wir auf etwa 1900m Höhe auf einen von links heraufziehenden Pfad stoßen. Auf diesem rechts aufwärts gehend queren wir "unseren" Bach in etwa 2000m Höhe. Nun am Bachentlang weglos aufwärts bis zum Einstieg auf 2040m Höhe.		
Tour: Insgesamt etwa 20 Abseiler, wobei der untere stärker eingeschluchtete Abschnitt interessanter scheint.		
Rückweg: Wo sich das Bachbett weitet, an geeigneter Stelle rechts hinaus und über die Wiese zum Auto.		
Koordinaten: Canyon Start 46.8181 9.0664 Canyon Ende 46.8146 9.0828		



Begehungen:

2023-08-12 | Patrik Bartel |  |   |   |  Niedrig |  Begangen

Eigentlich ist nur mehr der Teil oberhalb der Brücke vom Zustieg und die Abseiler danach lohnenswert. Vieles scheint zusammengestürzt und es ist auch nicht wirklich schön.

2023-03-09 | System User |   |  |  | |

Info: Teile der Canyonbeschreibung wurden automatisiert übernommen. Konkret die Felder Weblinks, Koordinaten, Rating, Länge des Canyon, Einfachseil Mindestens von <https://www.descente-canyon.com/canyoning/canyon/22096>

2023-03-09 | System User | |  |  | |

Daten importiert von <https://canyon.carto.net/cwiki/bin/view/Canyons/LadralCanyon.html>