

# Arandari

Barranco de Arandari, Regata de Arandari, Arandi

<b>Info: Die Qualität dieser Beschreibung wurde noch nicht oder schlecht bewertet.</b> Solltest du den Canyon kennen, sei bitte so nett und prüfe ob die Beschreibung passt und erstelle unter <i>Begehungen</i> -> + <i>Neue Begehung</i> eine Qualitätsbewertung. Sollten Fehler aufgefallen sein, informiere uns bitte oder trete der Community bei, dann kannst du die Beschreibung direkt selbst korrigieren.		
<b>Angelegt:</b> 2023-03-09 20:53:01	<b>Update:</b> 2023-11-07 11:12:49	<b>Druck:</b> 2024-12-22 09:12:47
<b>Land:</b> España / Spain <b>Region:</b> Navarra / Navarre <b>Subregion:</b> Navarra <b>Ort:</b> Burgui		
<b>Schwierigkeit:</b> Einfach	<b>Grad:</b> v2 a1 I	<b>Gesamtzeit:</b> 1h20
<b>Zustiegszeit:</b> 15min	<b>Begehungszeit:</b> 1h	<b>Rückwegszeit:</b> 5min
<b>Einstieghöhe:</b> 1150m	<b>Ausstieghöhe:</b> 1080m	<b>Höhendifferenz:</b> 70m
<b>Canyonstrecke:</b> 300m	<b>Höchste Abseilstelle:</b> 13m	<b>Anzahl Abseiler:</b> 5
<b>Transport:</b> zu Fuß	<b>Gestein:</b> limestone	<b>Einzugsgebiet:</b> km <sup>2</sup>
<b>Saison:</b>	<b>Ausrichtung:</b> Südost	<b>Beste Zeit:</b>
<b>Bewertung:</b> ★ 2.9 (2)	<b>Beschreibung:</b> ★ 0 ()	<b>Verankerung:</b> ★ 0 ()
<b>Besonderheiten:</b>		
<b>Ausrüstung:</b> Seile: 1x30m		
<b>Charakteristik:</b> Kurzer Abseilcanyon, nur wenig eingeschnitten, meist ohne Wasserdurchsatz		
<b>Hydrologie:</b>		
<b>Anfahrt:</b> Von Huesca auf der A 132 direkt oder N 330/N 240 über Jaca nach Puente la Reina de Jaca. Von hier 26 km weiter auf der N 240 in Richtung Pamplona, dann rechts ab und nordwärts in's Valle de Roncal (Roncal, Isaba). 14 km nach dem Abbiegen in das Valle del Roncal erreicht man das kleine Städtchen Burgui. Etwa 600 m vor Erreichen von Burgui sieht man links, etwas unterhalb der Straße, ein kleines Haus. Unmittelbar danach geht es - kaum erkennbar - über den Arandari. Man kommt etwa 400m weiter zu einer größeren Parkfläche rechts der Straße, wo wir unser Auto abstellen.		
<b>Zustieg:</b> Vom Auto noch etwa 70 m in Richtung Burgui, dann nehmen wir den deutlichen Weg, der links aufwärts führt. Bei einer Verzweigung halten wir uns links und kommen bald zum Bachbett.		
<b>Tour:</b> 5 Abseiler, interessant der Naturbogen am Ende der Tour.		
<b>Rückweg:</b> Nach dem letzten Abseiler im Bachbett weiter und direkt bei der Brücke auf die Straße hinaus, dann links zum Auto.		
<b>Koordinaten:</b> Canyon Start <a href="#">42.7231 -1.0208</a> Canyon Ende <a href="#">42.7147 -1.0091</a> Parkplatz Zustieg und Ausstieg <a href="#">42.7172 -1.0070</a>		





## Begehungen:

---

2023-11-25 | System User |   |  Normal |  Begangen





Automatisch importiert von Descente-Canyon.com für Canyon Arandari Bonnes conditions, fait après Palomeras de Flumen et Foz de Fago. 15mn de canyon. (Quelle: <https://www.descente-canyon.com/canyoning/canyon-debit/21529/observations.html>)

---

2023-03-09 | System User |   |   | |

Info: Teile der Canyonbeschreibung wurden automatisiert übernommen. Konkret die Felder Weblinks, Koordinaten, Rating, Länge des Canyon, Einfachseil Mindestens von <https://www.descente-canyon.com/canyoning/canyon/21529>

---

2023-03-09 | System User |   |   | |

Daten importiert von <https://canyon.carto.net/cwiki/bin/view/Canyons/ArandariCanyon.html>