




Dobra II

Cañón del Dobra II, La Jocica inf., Rio Dobra

Info: Die Qualität dieser Beschreibung wurde noch nicht oder schlecht bewertet. Solltest du den Canyon kennen, sei bitte so nett und prüfe ob die Beschreibung passt und erstelle unter <i>Begehungen</i> -> + <i>Neue Begehung</i> eine Qualitätsbewertung. Sollten Fehler aufgefallen sein, informiere uns bitte oder trete der Community bei, dann kannst du die Beschreibung direkt selbst korrigieren.		
Angelegt: 2023-03-09 20:55:21	Update: 2023-11-04 17:14:08	Druck: 2024-12-22 09:12:11
Land: España / Spain Region: Asturias, Principado de / Principality of Asturias Subregion: Asturias Ort: Amieva		
Schwierigkeit: Etwas schwierig	Grad: v3 a4 II	Gesamtzeit: 1h45
Zustiegszeit: 20min	Begehungszeit: 1h20	Rückwegszeit: 5min
Einstiegshöhe: 760m	Ausstiegshöhe: 700m	Höhendifferenz: 60m
Canyonstrecke: 850m	Höchste Abseilstelle: 10m	Anzahl Abseiler: 5
Transport:	Gestein:	Einzugsgebiet: km ²
Saison:	Ausrichtung: Nord	Beste Zeit:
Bewertung: ★ 2.9 (1)	Beschreibung: ★ 0 ()	Verankerung: ★ 0 ()
Besonderheiten: § Verbot, Staudamm,		
Ausrüstung: Seile: 1x30m		
Charakteristik: Kurze aquatische und dunkle Schlucht mit einigen Schwimmstrecken		
Hydrologie:		
Anfahrt: Von der aus Richtung Santander kommenden A 8 auf der Höhe des nordwärts am Meer gelegenen Stadt Ribadesella links abbiegen auf die N-634 und nach Arriendas fahren. Hier auf die N-625 abbiegen und über Cangas de Onis in Richtung Leon südwärts, am Rio Sella entlang aufwärts. 18 km nach Cangas de Onis, unmittelbar nach den Häusern von Ceneya biegen wir nach der Brücke über den Vallegon (rechts eine Wirtschaft) links ab und fahren etwa 3,5 km hinauf nach Amieva. Kurz vor Erreichen der Ortschaft biegt rechts eine Beton-Piste ab, die wir hinauffahren. An einer Verzweigung halten wir uns rechts, erreichen den Collado d'Angon (820 m ü.NN, Abfallbehälter, Startplatz für Wanderwege), fahren jenseits hinunter und kommen am Ende der Beton-Piste zum Central Electrica de Restano (700 m ü.NN). Hier stellen wir das Auto ab. Man kann auch, soweit erlaubt, weiter bis zum Ausstieg fahren (siehe GPS-Koordinaten) - schmale Zementpiste, nicht für dicke Wohnmobile geeignet.		
Zustieg: Wir überqueren den Rio Dobra und steigen auf einer Piste über der Schlucht ca. 20 Min. aufwärts. Wo die Piste sich wieder senkt und das Tal des Rio Dobra sich weitert suchen wir rechts am Hang einen geeigneten Abstieg in das hier breite Bachbett und kommen flussabwärts zum Eingang der Schlucht (Einstieg).		
Tour: Canyon in düsterer Atmosphäre; bei Einstieg um 11 Uhr teilweise Sonneneinfall in die tiefgrünen Gumpen. 5 Abseiler. Der Siphon nach dem 2. engen Abseiler kann durch Herausklettern am Felsen li. vermieden werden.		
Rückweg: Unmittelbar nach dem Ende der Schlucht rechts heraus und auf der Beton-Piste nach links zum E-Werk und dem Auto.		
Koordinaten: Canyon Start 43.2220 -5.0287 Canyon Ende 43.2241 -5.0304		

Begehungen:

2023-03-09 | System User |   |  |  | |

Daten importiert von <https://canyon.carto.net/cwiki/bin/view/Canyons/DobraCanyon.html>