

Wirtatobel




Rickenbach

Info: Die Qualität dieser Beschreibung wurde noch nicht oder schlecht bewertet. Solltest du den Canyon kennen, sei bitte so nett und prüfe ob die Beschreibung passt und erstelle unter <i>Begehungen</i> -> + <i>Neue Begehung</i> eine Qualitätsbewertung. Sollten Fehler aufgefallen sein, informiere uns bitte oder trete der Community bei, dann kannst du die Beschreibung direkt selbst korrigieren.		
Angelegt: 2023-03-09 20:53:46	Update: 2024-08-18 17:35:51	Druck: 2024-12-22 06:12:51
Land: Österreich / Austria Region: Vorarlberg Subregion: Bezirk Bregenz Ort: Bregenz		
Schwierigkeit: Etwas schwierig	Grad: v4 a3 V	Gesamtzeit: 1h41
Zustiegszeit: 1min	Begehungszeit: 1h20	Rückwegszeit: 20min
Einstiegs Höhe: 650m	Ausstiegs Höhe: 540m	Höhendifferenz: 110m
Canyonstrecke: 800m	Höchste Abseilstelle: 40m	Anzahl Abseiler: 6
Transport: Auto möglich	Gestein:	Einzugsgebiet: km ²
Saison:	Ausrichtung: Süd	Beste Zeit:
Bewertung: ★ 2.2 (2)	Beschreibung: ★ 1 (1)	Verankerung: ★ 2 (1)
Besonderheiten:		
Ausrüstung: Seile: 2 x 45m		
Charakteristik: Eigentlich ein unbedeutender Waldbach, nur einmal bricht er über 40m ab. Diese Einzelstelle ist wirklich schön, ansonsten gibts nichts aufregendes. Der obere Teil ist zwar eingerichtet, aber meiner Meinung nach keine Begehung wert, und daher hier nicht beschrieben.		
Hydrologie: https://vowis.vorarlberg.at/stationsInfo/tbl_Abflusstationen.aspx		
Anfahrt: Mit dem Auto von Bregenz Richtung Langen fahren. Ca. 5km von Bregenz entfernt fährt man durch eine Lawingalerie und parkt kurz nach dem überqueren des Rickenbaches auf der linken Seite. Am Einstieg befindet sich auch gleich eine Bushaltestelle. Vom Bregenzer Bahnhof geht unter der Woche stündlich, Feiertags alle 2 Stunden ein Bus bis zur Haltestelle Wirtatobel.		
Zustieg: Gleich neben der Brücke ins Bachbett absteigen		
Tour: Gleich zu Beginn gibt es einen Abseiler über 2 Kaskaden (ca.25m) danach gehts unspektakulär bis zum 40m Abseiler. Hier zuerst an einem Baum orographisch links ca. 5m abseilen um dann vom Klemmblock die 40m abzuseilen. Danach kommt man noch zu einer ca. 20m hohen Abseilstelle die durch eine Sanduhr abgesichert ist. Das Tal wird immer weiter, die Autowrackteile im Bach mehren sich. Hier auf der orographisch rechten Seite zur Strasse aussteigen.		
Rückweg: Vom Bachbett über die Strasse und Lawingalerie zurück zum Auto		
Koordinaten: Canyon Start 47.5019 9.7936 Canyon Ende 47.4975 9.7948 Parkplatz Ausstieg 47.4931 9.7931 Parkplatz Zustieg 47.5023 9.7937		

Begehungen:

2024-07-20 | Christian Balla |  |   |    |  Normal |  Begangen

Verankerung ist doch sehr mäßig, aber wir haben immer etwas gefunden. Teils sportliches Abklettern. Es gibt obligatorische Duschen und Badestellen, mit 2-3mm Neo daher auch im Sommer frisch, aber machbar. Der Rückweg trübt die Erinnerungen an diesen Canyon. Es geht quer durch den Wald Steil den Hang hinauf. Tritts Spuren sind nur gelegentlich zu finden.

2023-03-09 | System User |  |  |  | |

Daten importiert von <https://canyon.carto.net/cwiki/bin/view/Canyons/WirtatobelCanyon.html>