





# Pont a Favre

Gorge du Pont à Favre,Séran

<b>Info: Die Qualität dieser Beschreibung wurde noch nicht oder schlecht bewertet.</b> Solltest du den Canyon kennen, sei bitte so nett und prüfe ob die Beschreibung passt und erstelle unter <i>Begehungen</i> -> + <i>Neue Begehung</i> eine Qualitätsbewertung. Sollten Fehler aufgefallen sein, informiere uns bitte oder trete der Community bei, dann kannst du die Beschreibung direkt selbst korrigieren.		
<b>Angelegt:</b> 2023-03-09 20:54:00	<b>Update:</b> 2024-01-05 11:40:20	<b>Druck:</b> 2024-12-22 09:12:06
<b>Land:</b> France <b>Region:</b> Auvergne-Rhône-Alpes <b>Subregion:</b> Ain <b>Ort:</b> Champagne-en-Valromey		
<b>Schwierigkeit:</b> Nicht so schwierig	<b>Grad:</b> v2 a3 II	<b>Gesamtzeit:</b> 1h25
<b>Zustiegszeit:</b> 5min	<b>Begehungszeit:</b> 1h	<b>Rückwegszeit:</b> 20min
<b>Einstiegs Höhe:</b> 440m	<b>Ausstiegs Höhe:</b> 410m	<b>Höhendifferenz:</b> 30m
<b>Canyonstrecke:</b> 150m	<b>Höchste Abseilstelle:</b> 3m	<b>Anzahl Abseiler:</b> 2
<b>Transport:</b> zu Fuß	<b>Gestein:</b>	<b>Einzugsgebiet:</b> km <sup>2</sup>
<b>Saison:</b>	<b>Ausrichtung:</b> Süd	<b>Beste Zeit:</b>
<b>Bewertung:</b> ★ 2.9 (1)	<b>Beschreibung:</b> ★ 0 ()	<b>Verankerung:</b> ★ 0 ()
<b>Besonderheiten:</b>		
<b>Ausrüstung:</b> Seile: 1x20m		
<b>Charakteristik:</b> Kleinschlucht mit kleinen Abseilern und Schwimmstrecken		
<b>Hydrologie:</b>		
<b>Anfahrt:</b> Nach der Umfahrung von Genf auf der Schweizer N 1 nach der Landesgrenze auf die A 40 in Richtung Lyon, Dijon, Paris. Nach etwa 25 km (ab Grenze) die Abfahrt 11 (Bellegarde Center) nehmen in Richtung Fragny, Seyssel. 6 km weiter am Ortsausgang von Mons rechts ab auf die D 992 und durch Seyssel und Culoz (weitere 23 km), wo man auf der D 904 (Richtung Bourg-en-Bresse) zusätzliche 8,5 km weiterfährt bis Artemare (insgesamt 62 km ab Grenze). In Artemare fahren wir bei der markanten Linkskurve halbrechts ab (Rue de la Poste). Etwa 100 m weiter, am Place de la Liberté, biegen wir rechts ab auf die D 31 (Cote d'Yon). In Serpentina geht es hinauf zum Weiler Don, dann führt die D 31 über den Groin ("Gouffre ..."). Wenig später kommt von links (aus Richtung SW) die D 30. Von da ist es noch etwas mehr als 1 km bis zu einer Rechtskurve mit Leitplanke, wo wir unser Fahrzeug abstellen.		
<b>Zustieg:</b> Von der Leitplanke weglos in westlicher Richtung hinunter zum Séran. Der Zustieg ist etwa 50 m oberhalb der Pont à Favre.		
<b>Tour:</b> Vorwiegend Schwimmcanyon, kurz, aber attraktiv. Es handelt sich hier um den obersten Séran-Canyon; es folgen flussabwärts die Gorges de Thurignin und der Cerveyrieu-Wasserfall. Gut zu kombinieren auch mit dem nahen Groin und dem Trockenseiler Cerveyrieu fossile.		
<b>Rückweg:</b> Nach Verlassen der Engstelle noch etwa 100 m weiter im Fluss (nicht zu früh und steil rechts hinauf!), um dann weglos und nicht sehr steil in einer breiten Mulde zum Westrand der Schlucht aufzusteigen. An diesem entlang nach Norden, später auf einem Weg. Dieser führt uns über die Pont à Favre und hinauf zum Parkplatz an der D 31.		
<b>Koordinaten:</b> Canyon Start <a href="#">45.9065 5.6667</a> Canyon Ende <a href="#">45.9029 5.6684</a> Parkplatz Zustieg und Ausstieg <a href="#">45.9056 5.6679</a>		

## Begehungen:

---

2023-03-09 | System User |   |  |  | |

Daten importiert von <https://canyon.carto.net/cwiki/bin/view/Canyons/PontaFavreCanyon.html>