

# Kotzenbach

**Info: Die Qualität dieser Beschreibung wurde noch nicht oder schlecht bewertet.**

Solltest du den Canyon kennen, sei bitte so nett und prüfe ob die Beschreibung passt und erstelle unter *Begehungen* -> +*Neue Begehung* eine Qualitätsbewertung. Sollten Fehler aufgefallen sein, informiere uns bitte oder trete der Community bei, dann kannst du die Beschreibung direkt selbst korrigieren.

**Angelegt:** 2023-03-09 20:55:04

**Update:** 2023-10-14 09:16:25

**Druck:** 2024-12-22 10:12:56

**Land:** Deutschland / Germany **Region:** Oberbayern / Upper Bavaria **Subregion:** Landkreis Bad Tölz-Wolfratshausen **Ort:** Fall

**Schwierigkeit:** Nicht so schwierig

**Grad:** v3 a3 III

**Gesamtzeit:** 4h20

**Zustiegszeit:** 1h40

**Begehungszeit:** 2h30

**Rückwegszeit:** 10min

**Einstiegshöhe:** 1010m

**Ausstiegshöhe:** 830m

**Höhendifferenz:** 180m

**Canyonstrecke:** 800m

**Höchste Abseilstelle:** 20m

**Anzahl Abseiler:**

**Transport:** zu Fuß

**Gestein:**

**Einzugsgebiet:** km<sup>2</sup>

**Saison:**

**Ausrichtung:** Nordost

**Beste Zeit:**

**Bewertung:** ★ 2.1 (1)

**Beschreibung:** ★ 0 ()

**Verankerung:** ★ 0 ()

**Besonderheiten:**

§ Verbot,

**Ausrüstung:**

Seile: 2x30m

**Charakteristik:**

Wander- und Abseilcanyon

**Hydrologie:**

**Anfahrt:**

Von Bad Tölz über Lengries zum Sylvensteinspeicher. 200 Meter nach der Brücke über den See - ca.100 Meter vor der beschildeten Abzw. nach Fall - links abbiegen , durch den Wald gerade weiter bis zum Wanderparkplatz für das Bächental

**Zustieg:**

Vom Parkplatz weiter Richtung Bächental. Die Straße überquert die Dürrach und führt rechtsufrig ansteigend parallel zur Dürrach bergauf. Ca. 2,5 km nach der Brücke zweigt nach rechts eine Schotterstraße zur Stierschlaghütte ab (Wegweiser "Lärchkogel, Tölzer Hütte, Schafreiter") . Auf dieser Straße in wenigen Minuten (nicht ganz 500 m) abwärts zur Brücke über die Dürrach mit einem darunter liegenden Wehr. Am jenseitigen Ufer bergauf. Nach weiteren fast 1000 m biegt in der hier erreichten 2. Linkskehre ein Waldweg nach rechts ab. Wir folgen diesem etwa 1,5 km und halten dann wenige Meter nach Querung des zweiten kiesigen Bachbettes rechts hinunter in die Sohle des Kotzenbachs. Verpasst man hier den Abstieg, steigt man ein, wenn die Forststraße 80 m weiter das Bachbett quert. Auch vorher kann man schon steil hinab durch den lichten Wald zum Bach (zum GPS: Lat. 47.533617 Long 11.538069) direkt oberhalb des zweiten Abseilers. Siehe auch Luftbild externe Fotogalerie 17.05.2017.

**Tour:**

Laufstrecken werden durch einige Stufen mit insgesamt 8 Abseilern und einigen zum Abklettern unterbrochen. Die Doppelstufe am Ende führt hinunter in die Dürrach.

**Rückweg:**

Entweder die Dürrach aufwärts am jenseitigen Ufer zur Forststraße aussteigen oder die Dürrach abwärts bis zur Brücke (Siehe Beschreibung Dürrach).




**Koordinaten:**

Canyon Start [47.5273 11.5367](#)

Canyon Ende [47.5402 11.5428](#)

## Begehungen:

---

2023-03-09 | System User |   |  |  | |

Daten importiert von <https://canyon.carto.net/cwiki/bin/view/Canyons/KotzenbachCanyon.html>