

Ri Di Canigg

Info: Die Qualität dieser Beschreibung wurde noch nicht oder schlecht bewertet.

Solltest du den Canyon kennen, sei bitte so nett und prüfe ob die Beschreibung passt und erstelle unter *Begehungen* -> +*Neue Begehung* eine Qualitätsbewertung. Sollten Fehler aufgefallen sein, informiere uns bitte oder trete der Community bei, dann kannst du die Beschreibung direkt selbst korrigieren.

Angelegt: 2024-05-13 11:34:20

Update: 2024-05-14 21:40:27

Druck: 2024-12-22 11:12:40

Land: Schweiz / Switzerland **Region:** Kanton Tessin / Cantone Ticino **Subregion:** Bezirk Vallemaggia **Ort:** Maggia

Schwierigkeit: Nicht so schwierig

Grad: v3 a2 II

Gesamtzeit: 2h35

Zustiegszeit: 30min

Begehungszeit: 2h

Rückwegszeit: 5min

Einstiegshöhe: 570m

Ausstiegshöhe: 340m

Höhendifferenz: 230m

Canyonstrecke: 850m

Höchste Abseilstelle: 40m

Anzahl Abseiler:

Transport: zu Fuß

Gestein:

Einzugsgebiet: 2.84km²

Saison:

Ausrichtung:

Beste Zeit:

Bewertung: ★ 0 ()

Beschreibung: ★ 0 ()

Verankerung: ★ 0 ()

Besonderheiten:

Regenbach,

Ausrüstung:

Seile: 2x 40m

Charakteristik:

Kurze Schlucht, schnell nach Regen begehbar.

Hydrologie:

An der Brücke über den "Ri della Terra di Fuori" kann die Wassermenge beurteilt werden.

Anfahrt:

Ins Maggital bis zwischen Ronchini und Maggia eine Autobrücke auf die orographisch rechte Seite der Maggia in die Ortschaft Moghegno führt.

Auf dieser Seite der Maggia wieder zurück über den "Ri di Dentro" nach Aurigeno bis ganz hinten durch zur Brücke über den "Ri della Terra di Fuori".

An dieser Brücke parkieren und den Wasserstand beurteilen.

Zustieg:

Vom Parkplatz über die Brücke des "Ri della Terra di Fuori" auf seine orographisch rechte Bachseite.

Den ersten Wanderweg rechts ab richtung "Ronco dell'Orto" bzw. Chiazza.

An der zweiten Brücke links (aus Aufstiegssicht) vorbei und weiter hoch.

An der nächsten Abzweigung halten wir uns rechts Richtung "Chiazza und überqueren unser Wasser erneut.

In Chiazza nach links/hoch abzweigen.

Nun entweder gemütlich die grosse Serpentine über "Valecc" oder direkt die Serpentine zur kleinen Kapelle auf dem Bergrücken.

Von der kleinen Kapelle ohne Höhengewinn quer durchs Gestrüpp etwas wild auf Spuren eines Pfades bis zum Bachlauf.

Tour:

Zu Beginn schöne Abseilstelle(n) gefolgt von einer abwechslungsreichen Bachwanderung mit schönen Einzelstellen.

Rückweg:

Von der Brücke über die Strasse zurück zum Parkplatz

Koordinaten:


Parkplatz Zustieg und Ausstieg [46.2277 8.7236](#)

Canyon Ende [46.2259 8.7238](#)



Messstelle Wasserstand [46.2259 8.7220](#)

Canyon Start [46.2241 8.7141](#)

Begehungen:

2024-05-24 | System User | |  |  | |

Automatisch importiert von Schlucht.ch für Canyon Ri di Canigg, Wasserstand: "niedrig - mittel" Verankerungen: "i.o." Bei einem Stand fehlenden Ring ersetzt; 4. Abseilstelle R 10 (Quelle: <https://schlucht.ch/?view=article&id=1157&Itemid=203>)

2024-05-10 | System User | |  |  | |

Automatisch importiert von Schlucht.ch für Canyon Ri di Canigg, Wasserstand: "mittel" Verankerungen: "gut und etwas Improvisation" Aktuell schöner Wasserstand, leicht rutschig; beim C25 fehlt beim einen Haken die Mutter... (Quelle: <https://schlucht.ch/?view=article&id=1157&Itemid=203>)