

# Boetto

Rio Boetto

<b>Info: Die Qualität dieser Beschreibung wurde noch nicht oder schlecht bewertet.</b> Solltest du den Canyon kennen, sei bitte so nett und prüfe ob die Beschreibung passt und erstelle unter <i>Begehungen</i> -> + <i>Neue Begehung</i> eine Qualitätsbewertung. Sollten Fehler aufgefallen sein, informiere uns bitte oder trete der Community bei, dann kannst du die Beschreibung direkt selbst korrigieren.		
<b>Angelegt:</b> 2023-03-09 20:50:31	<b>Update:</b> 2023-12-09 16:15:30	<b>Druck:</b> 2024-12-21 04:12:12
<b>Land:</b> Italia / Italy <b>Region:</b> Liguria <b>Subregion:</b> Imperia <b>Ort:</b> Molini di Triora		
<b>Schwierigkeit:</b> Etwas schwierig	<b>Grad:</b> v4 a4 II	<b>Gesamtzeit:</b> 4h20
<b>Zustiegszeit:</b> 1h15	<b>Begehungszeit:</b> 3h	<b>Rückwegszeit:</b> 5min
<b>Einstieghöhe:</b> 660m	<b>Ausstieghöhe:</b> 400m	<b>Höhendifferenz:</b> 260m
<b>Canyonstrecke:</b> 2200m	<b>Höchste Abseilstelle:</b> 16m	<b>Anzahl Abseiler:</b> 5
<b>Transport:</b>	<b>Gestein:</b>	<b>Einzugsgebiet:</b> km <sup>2</sup>
<b>Saison:</b>	<b>Ausrichtung:</b> Süd	<b>Beste Zeit:</b>
<b>Bewertung:</b> ★ 1.9 (2)	<b>Beschreibung:</b> ★ 0 ( )	<b>Verankerung:</b> ★ 0 ( )
<b>Besonderheiten:</b>		
<b>Ausrüstung:</b> Seile: 2x20m		
<b>Charakteristik:</b> Waldgraben		
<b>Hydrologie:</b>		
<b>Anfahrt:</b> Die italienische A 10 (Genua - Nizza) bei der Ausfahrt Arma di Taggia (etwa in der Mitte zwischen Imperia und Ventimiglia) verlassen. Dann auf der SP 548 das Tal der Argentina aufwärts Richtung Triora. Nach etwa 16 km kommt man durch das kleine Dorf Agaggio. Etwa 400 m nach dem Dorf erreicht man die Brücke über den Boetto (Mit einigen Häusern im weiteren Verlauf der Straße). Da hier am Rande der SP 548 praktisch keine Möglichkeit für ein ordnungsgemäßes Abstellen des Autos eröffnet ist, fährt man vor der Brücke die betoniertes Straße rechts steil hinauf und parkt neben dem Friedhof. Falls man für eine Umsetzung ein zweites Fahrzeug zur Verfügung hat, kann man mit diesem rund 500 m weiter auf der SP 548 fahren und dann eine enge Privatstraße möglichst weit hinauf nach Grattino.		
<b>Zustieg:</b> Man geht vom Friedhof wieder hinunter auf die SP 548 und auf dieser weiter zu den Häusern beiderseits der Straße. Beim letzten Haus auf der rechten Seite geht ein Feldweg in nördlicher Richtung hinauf zu einem Wasserbehälter aus Beton. An diesem rechts vorbei folgen wir den sich anschließenden Pfad in Serpentina aufwärts. Wir sehen dann linker Hand noch einmal einen Wasserbehälter. Der Weg verläuft immer relativ nahe am Rand des Tals, das sich der Boetto gegraben hat. Es geht immer aufwärts und schließlich treffen wir auf die Teerstraße, die von Grattino herüberzieht. Wir gehen jedoch nicht ganz zur Straße hinauf, sondern nehmen einige Meter vorher den Feldweg, der rechts (NNO) in etwa horizontal dahinführt. Nach einiger Zeit passieren wir einige Häuser mit umliegenden Weinanbau, gehen weiter und kommen zu zwei unbewohnten Häusern mit einer kleinen ebenen Fläche etwas oberhalb. Von hier zieht ein Pfad in den lichten Wald hinein und bringt uns zum Bachbett des Boetto.		
<b>Tour:</b> Der Canyon ist ziemlich offen, bietet einige Sprünge und Rutschen, ist aber sonst nicht gerade überwältigend; fast überall Notausstieg möglich		
<b>Rückweg:</b> Vor oder nach der Straßenbrücke links hinaus und zum Friedhof.		

**Koordinaten:**

Canyon Start [43.9875 7.8175](#)

Parkplatz Zustieg und Ausstieg [43.9738 7.8113](#)

Wegpunkt [43.9744 7.8098](#)

Wegpunkt [43.9840 7.8153](#)





**Begehungen:**

---

2024-08-24 | System User |    Normal |  Begangen



Automatisch importiert von Descente-Canyon.com für Canyon Boetto (Quelle: <https://www.descente-canyon.com/canyoning/canyon-debit/2927/observations.html>)

---

2023-03-09 | System User |     | |

Info: Teile der Canyonbeschreibung wurden automatisiert übernommen. Konkret die Felder Weblinks, Koordinaten, Rating, Länge des Canyon, Einfachseil Mindestens von <https://www.descente-canyon.com/canyoning/canyon/2927>

---

2023-03-09 | System User |    | |

Daten importiert von <https://canyon.carto.net/cwiki/bin/view/Canyons/BoettoCanyon.html>