




Penyagalera

Barranco de Penyagalera (Racó de les Olles)

Info: Die Qualität dieser Beschreibung wurde noch nicht oder schlecht bewertet. Solltest du den Canyon kennen, sei bitte so nett und prüfe ob die Beschreibung passt und erstelle unter <i>Begehungen</i> -> + <i>Neue Begehung</i> eine Qualitätsbewertung. Sollten Fehler aufgefallen sein, informiere uns bitte oder trete der Community bei, dann kannst du die Beschreibung direkt selbst korrigieren.		
Angelegt: 2023-03-09 20:53:20	Update: 2023-11-18 04:00:16	Druck: 2024-12-22 09:12:52
Land: España / Spain Region: Aragón Subregion: Teruel Ort: Beceite		
Schwierigkeit: Etwas schwierig	Grad: v4 a3 IV	Gesamtzeit: 5h30
Zustiegszeit: 1h30	Begehungszeit: 3h30	Rückwegszeit: 30min
Einstiegshöhe: 930m	Ausstiegshöhe: 630m	Höhendifferenz: 300m
Canyonstrecke: 1600m	Höchste Abseilstelle: 45m	Anzahl Abseiler: 15
Transport: zu Fuß	Gestein: conglomerate	Einzugsgebiet: km ²
Saison:	Ausrichtung: Südwest	Beste Zeit:
Bewertung: ★ 3.6 (1)	Beschreibung: ★ 0 ()	Verankerung: ★ 0 ()
Besonderheiten:		
Ausrüstung: Seile: 2x50m		
Charakteristik: Abseilcanyon, trocken		
Hydrologie:		
Anfahrt: Wir starten in Valderrobres auf der Brücke über den Río Matarraña. Zunächst fahren wir auf der A-231 etwa 500 m in Richtung Horta de San Joan westwärts, dann biegen wir bei dem großen Kreisverkehr ab auf die A-2412 und fahren nun nach Süden. Nach 6,2 km Fahrt kommen wir nach Beceite. Hier folgen wir den Schildern "La Pesquera" bzw. dem gleichnamigen Camino und kommen auf einer Piste in das Tal des Río Ulldemó. Nach 3,1 km (ab Ortsmitte Beceite) kommen wir direkt am Fluss bei dem Wegweiser "PR-TE 151 Peñagalera" zu einer kleinen Parkbucht, wo wir unser Auto abstellen.		
Zustieg: Wir folgen der Wegweisung durch den Fluss an das nördliche Ufer und folgen dem gut markierten Weg aufwärts. Wir kommen nach etwa 50 Min. zu einem ersten Sattel. Wir durchqueren einen Felsriegel und kommen auf einen weiteren Sattel. Wir folgen weiter der gelb-weißen bzw gelben Markierungen. Wir laufen nun am orograf. rechten Rand einer breiten Mulde entlang. An geeigneter Stelle steigen wir auf Sicht in diesen Barranco. hinunter. Vgl.: * http://www.wikiloc.com/wikiloc/view.do?id=11363047		
Tour: Wir kommen zu den ersten 3 Abseilern, dann kommt von links ein Seitenbarranco. Nun geht es gumpenweise abwärts bis zur Folge der nächsten Abseiler, nun schon im eng geschnittenen Barranco. Es folgt eine Laufstrecke im nun wieder offenen Canyon, einige weitere Abseiler und dann der Höhepunkt. In den unter uns liegenden gewaltigen Kessel wird zunächst 12 m bis zu einem Stand in der Senkrechten auf einem Sims geseilt. Es folgt der 45 m -Abseiler im "Gran Circo". Nach 2 weiteren Abseilern sind wir unten.		
Rückweg: Wir laufen bachab, kommen in das Bachbett des Río Ulldemó und laufen in diesem bis zum Auto.		
Koordinaten: Canyon Start 40.8401 0.2352 Canyon Ende 40.8341 0.2268 Parkplatz Zustieg und Ausstieg 40.8338 0.2101		

Begehungen:

2023-03-09 | System User |    |  |  | |

Daten importiert von <https://canyon.carto.net/cwiki/bin/view/Canyons/PenyagaleraCanyon.html>