

Devero mezzo





Devero mezzo, Devero

Info: Die Qualität dieser Beschreibung wurde noch nicht oder schlecht bewertet. Solltest du den Canyon kennen, sei bitte so nett und prüfe ob die Beschreibung passt und erstelle unter <i>Begehungen</i> -> + <i>Neue Begehung</i> eine Qualitätsbewertung. Sollten Fehler aufgefallen sein, informiere uns bitte oder trete der Community bei, dann kannst du die Beschreibung direkt selbst korrigieren.			
Angelegt: 2023-03-09 20:52:49	Update: 2024-11-28 10:42:38	Druck: 2024-12-22 05:12:52	
Land: Italia / Italy	Region: Piemonte	Subregion: Verbano-Cusio-Ossola	Ort: Baceno
Schwierigkeit: Etwas schwierig	Grad: v4 a3 IV	Gesamtzeit: 3h30	
Zustiegszeit: 25min	Begehungszeit: 3h	Rückwegszeit: 5min	
Einstieghöhe: 700m	Ausstieghöhe: 580m	Höhendifferenz: 120m	
Canyonstrecke: m	Höchste Abseilstelle: 15m	Anzahl Abseiler:	
Transport:	Gestein:	Einzugsgebiet: km ²	
Saison:	Ausrichtung:	Beste Zeit:	
Bewertung: ★ 2.9 (1)	Beschreibung: ★ 0 ()	Verankerung: ★ 0 ()	
Besonderheiten:			
Ausrüstung:			
Charakteristik: Abseilcanyon unterhalb einer Wasserableitung.			
Hydrologie:			
Anfahrt: Von Dommodossola nordwärts nach Crodo und von da weiter Richtung Baceno. Nach ca. 17 km, kurz vor Erreichen von Baceno geht es unmittelbar vor der Straßenbrücke über den hier wieder ungebändigten Devero (Blick von der Brücke lohnt) li. ab nach Uresso. Etwa 100m vor Uresso (li.) Auto abstellen.			
Zustieg: Von Uresso am Fluss entlang in Richtung Croveo aufwärts, dann auf einer Brücke an das andere (orograf. li.) Ufer queren. Weiter den Bach aufwärts bis zum Wehr (mit Haus) und dann in Kehren hinauf zur Straße Baceno-Croveo. Von dieser am Ortsschild Croveo bei einer Kapelle/Bildstock wieder li. ab. Man trifft auf einen Weg, der von einer Brücke über den Devero (von li.) kommt. Diesem folgen wir nach re. und kommen nach wenigen Minuten zum Einstieg bei der ersten Abseilstelle (C3) - insgesamt ca. 25 Minuten. Wem es hier zu aquatisch ist, der kann dem Bachlauf am Ufer folgen und kommt nach ca. 100 m auf der orograf. re. Seite zur Wasserableitung und damit dem trockeneren Teil des Abstiegs.			
Tour: Zunächst Schwimmcanyon bis zur Wasserableitung. Von rechts in den vertikalen Abschnitt einsteigen. Beim diesem Abseiler(C15)- Bandschlinge am Baum 10 m oberhalb der Kante (2006)- Seilabzug schwergängig, deshalb vom Absatz 3 m über dem Gumpen vornehmen (zugleich kleine Sprungmöglichkeit). Ebenso schwergängig Seilabzug beim nächsten (15m-)Abseiler. Beim übernächsten Sprungmöglichkeit aus 12 m oder 9 m Höhe. Auch im breiten Bachbett noch Sprungmöglichkeiten.			
Rückweg: Nach der Verengung mit den 3 höheren Abseilern spätestens (nach ca. 150 m) an der folgenden Staumauer li. aussteigen, dort auf dem Aufstiegsweg abwärts bis zur Brücke. Hier wieder einsteigen, um die 3 folgenden Sprünge mitzunehmen. Nach dem letzten Sprung re. hinaus und durch Uresso in wenigen Minuten zum Auto.			
Koordinaten: Canyon Start 46.2690 8.3065 Canyon Ende 46.2666 8.3123			

Begehungen:

2024-08-29 | System User |   |  Hoch |  Nicht begangen

Automatisch importiert von Descente-Canyon.com für Canyon Devero (partie médiane) Le prese a monte sono più di una, tutte con funzionamento automatico.Ho visto la portata triplicare in pochi secondi.MOLTO PERICOLOSA. ASSOLUTAMENTE DA EVITARE. (Quelle: <https://www.descente-canyon.com/canyoning/canyon-debit/2644/observations.html>)

2023-03-09 | System User |   |   | |

Daten importiert von <https://canyon.carto.net/cwiki/bin/view/Canyons/DeveromezzoCanyon.html>