

Stollu

Raghiunti, Ruisseau du Stollu, Ruisseau de Stollu

Info: Die Qualität dieser Beschreibung wurde noch nicht oder schlecht bewertet. Solltest du den Canyon kennen, sei bitte so nett und prüfe ob die Beschreibung passt und erstelle unter <i>Begehungen</i> -> + <i>Neue Begehung</i> eine Qualitätsbewertung. Sollten Fehler aufgefallen sein, informiere uns bitte oder trete der Community bei, dann kannst du die Beschreibung direkt selbst korrigieren.		
Angelegt: 2023-03-09 20:54:41	Update: 2023-10-14 09:16:23	Druck: 2024-12-22 09:12:30
Land: France Region: Corse / Corsica Island Subregion: Haute-Corse / Upper Corsica Ort: Sorio		
Schwierigkeit: Etwas schwierig	Grad: v4 a2 II	Gesamtzeit: 4h
Zustiegszeit: 50min	Begehungszeit: 3h	Rückwegszeit: 10min
Einstieghöhe: 585m	Ausstieghöhe: 330m	Höhendifferenz: 255m
Canyonstrecke: 300m	Höchste Abseilstelle: 42m	Anzahl Abseiler:
Transport: zu Fuß	Gestein:	Einzugsgebiet: km ²
Saison:	Ausrichtung: Nordost	Beste Zeit:
Bewertung: ★ 1.3 (2)	Beschreibung: ★ 0 ()	Verankerung: ★ 0 ()
Besonderheiten:		
Ausrüstung: Seile: 2x 45m		
Charakteristik: Zunächst kurze Waldschlucht, dann offener Wandercanyon mit einigen wenigen Abseilern, wenig begangen		
Hydrologie:		
Anfahrt: Von Bastia auf der RN193 ca. 10 km bis Biguglia, dann noch gute 3 km weiter, bis rechts die neue Straße nach Murato abbiegt. Die nehmen wir bis zum Col de S. Stefano. Dort folgen wir der D 62 Richtung Rapale und erreichen 4 km nach dieser Ortschaft Sorio. Hier parken wir unser Auto auf dem Platz mit Brunnen (365 m ü.NN).		
Zustieg: Vom Parkplatz in südlicher Richtung durch den Ort aufwärts kommen wir zur Kapelle St. Antoine. Links daran vorbei passieren wir einen Wasserbehälter und danach eine kleine Staumauer mit anschließendem Waschhaus links. Dem Maultierpfad folgend passieren wir bei 445 m ü.NN eine weitere kleine Staumauer. Hier knickt der Pfad in westliche Richtung, beschreibt dann einen leichten Bogen Richtung WSW. Auf Höhe 588m ü.NN nehmen wir den rechts abgehenden Pfad (Schlüsselstelle beim Zustieg !), der uns in etwa gleicher Höhe am Hang entlang ziehend zum Bach führt.		
Tour: Einige wenige Abseiler, dazwischen Laufstrecken und Passagen zum Abklettern. Dann der höhere Schlussabseiler in en großen Gumpen (Piscinala à l'Aiolo). Der Zwischenstand bei dieser C42 liegt rechts oben in einer glatten Rinne und kann bei starkem Wasserdurchsatz evtl. schlecht zu erreichen sein. Dann empfiehlt sich ein weiteres Abseilen über die Kante auf einen darunter liegenden Absatz (plus 10 m etwa), um dort (notfalls von dem Baum rechts auf dem Absatz) den zweiten Absatz anzugehen. Nach dem hohen Abseiler bachabwärts passieren wir zunächst den von links einmündenden Nocio und kommen zur Einmündung des nächsten Baches von links, des Campucassu. An dessen orograf. linken Ufer wenige Meter aufwärts; hier führt ein Pfad auf den nördlich gelegenen Rücken. Wir gehen diesen ca. 20 Höhenmeter aufwärts und nehmen dann die schwache Spur, die rechts unter die Felswände hineinzieht. Auf den folgenden Pfadspuren, die langsam auf den darunter fließenden Raghiunti zulaufen, gleichmäßig abwärts bis zum Fluss; dann noch einmal hinauf, um eine Felsnase herum, stoßen wir auf einen Maultierpfad, der uns hinabführt zur alten Steinbrücke über den Raghiunti (Pont de Case Cocchie - 400m üNN) Statt hier nach Sorio hinauf auszusteigen, kann man den Raghiunti im Bachbett weiter bachab gehen bis zur Straßenbrücke der D62 (ca. 1 Std.). Im unteren Raghiunti wartet noch ein Abseiler vor einer verfallenen Mühle (C9) sowie eine kurze unterirdische Passage (C5 u. C3) unmittelbar vor der Straßenbrücke.		

Rückweg:

Von der Ponte de Case Cocchie kann man in nordöstlicher Richtung hinauf nach Sorio. Falls man bis zur Straßenbrücke (Pont de Briacale) absteigt, geht man von hier auf der D62 hinauf nach Sorio.

Koordinaten:

Canyon Start [42.5734 9.2531](#)




Canyon Ende [42.5835 9.2669](#)

Parkplatz Zustieg und Ausstieg [42.5839 9.2725](#)

Wegpunkt [42.5836 9.2672](#)

Parkplatz Zustieg und Ausstieg [42.5758 9.2542](#)

Begehungen:

2023-03-09 | System User |    | |

Info: Teile der Canyonbeschreibung wurden automatisiert übernommen. Konkret die Felder Weblinks, Koordinaten, Rating, Länge des Canyon, Einfachseil Mindestens von <https://www.descente-canyon.com/canyoning/canyon/2550>

2023-03-09 | System User |   | |

Daten importiert von <https://canyon.carto.net/cwiki/bin/view/Canyons/StolluCanyon.html>