

Lygia

Lygia, Ligia




Info: Die Qualität dieser Beschreibung wurde noch nicht oder schlecht bewertet. Solltest du den Canyon kennen, sei bitte so nett und prüfe ob die Beschreibung passt und erstelle unter <i>Begehungen</i> -> + <i>Neue Begehung</i> eine Qualitätsbewertung. Sollten Fehler aufgefallen sein, informiere uns bitte oder trete der Community bei, dann kannst du die Beschreibung direkt selbst korrigieren.		
Angelegt: 2023-03-09 20:53:39	Update: 2023-10-14 09:16:19	Druck: 2024-12-22 11:12:15
Land: Ελλάδα / Greece Region: Περιφέρεια Κρήτης / Crete Subregion: Νομός Ηρακλείου / Heraklion Prefecture Ort: Arvi		
Schwierigkeit: Etwas schwierig	Grad: v4 a1 III	Gesamtzeit: 3h42
Zustiegszeit: 10min	Begehungszeit: 3h30	Rückwegszeit: 2min
Einstiegshöhe: 450m	Ausstiegshöhe: 130m	Höhendifferenz: 320m
Canyonstrecke: 500m	Höchste Abseilstelle: 60m	Anzahl Abseiler:
Transport:	Gestein:	Einzugsgebiet: km ²
Saison: Januar - März	Ausrichtung: Süd	Beste Zeit:
Bewertung: ★ 1.4 (1)	Beschreibung: ★ 0 ()	Verankerung: ★ 0 ()
Besonderheiten:		
Ausrüstung:		
Charakteristik: Trockenabseiler, der seine Vorzüge im landschaftlichen Ambiente hat.		
Hydrologie:		
Anfahrt: Von Irapetra westwärts am Meer entlang (selten zu sehen) nach Myrtos (14 km). An der Ortschaft vorbei wendet sich die Straße (Nr. 97) Richtung Ano Viannos ins Landesinnere und zieht bergan. Nach 16 km biegen wir bei Kefalovrisi halblinks ab und fahren nach Amiras. Von dort fahren wir mit zwei Fahrzeugen hinunter zur Ortschaft Arvi am Meer (Sollten wir nur 1 Auto haben, zweigt man etwa 3,6 km nach Amiras - linkerhand mehrere kleine Felsen zu einem 2 m hohen Plateu verbunden - auf die Piste links ab und geht von hier zu Fuß weiter). Unten in Arvi angekommen, fahren wir bis zum Hafende, dann ca. 400 m weit links (Norden) und biegen hier rechts ab. 50 m nach einer Brücke geht es wieder links ab. Eng führt die Straße zwischen einigen Häusern durch. Nordwärts fahrend sehen wir am Gegenhang neben dem Schlitz des Arvi-Canyons das Kloster Agios Adonios. Rechts vor diesem vorbei geht es dann hinauf, vorbei an Gewächshäusern. Oben angelangt fahren wir links und kommen nach wenigen hundert Metern zu einer Abfallhalde rechts der Straße. Links endet der Ligia mit einem längeren Schrägabseiler auch im Müll. Hier ein Auto abstellen. Mit dem anderen wieder zurück zum Hafen von Arvi und von da 8,3 km wieder zurück in Richtung Amiras. Vor der bereits oben angesprochenen Felsformation biegen wir rechts auf die Piste ab und fahren zunächst in Richtung NNO durch Olivenhaine. Die Piste dreht dann etwas nach ONO, wir queren einige unscheinbare Bachbette, dann fahren wir wieder mehr südwärts, parallel und oberhalb des Arvi-Baches. Bevor wir den Canyon-Schlitz des Arvi von oben einsehen, sehen wir zur Rechten ein Bus-Wrack - markanter Fremdkörper in der Kulturlandschaft. Die Piste führt nun wieder ostwärts und passiert einige Häuser. An der folgenden T - Kreuzung (bis hierher etwa 4 km ab Verlassen der Teerstraße Amiras-Arvi) rechts und in südlicher Richtung wenige hundert Meter zu der auf einem Felsriegel thronenden Panagia-Kapelle. Am Fuß des Felsriegels stellen wir das Auto ab (kein 4x4 nötig - 2008).		
Zustieg: Vom Auto am Felsriegel unterhalb der Kapelle in westlicher Richtung entlang, bis sich das Gelände nach Süden öffnet. Einige Meter marschieren wir auf einer Piste abwärts (SO) auf den Ligia zu, halten dann aber weglos direkt südwärts hinunter und in den sich bereits einkerbenden Canyon hinein.		
Tour:		
Rückweg: Nach dem längeren Schrägabseiler durch Schilfstauden und Müll zum Weg hinaus.		

Koordinaten:

Canyon Start [35.0095 25.4681](#)

Canyon Ende [35.0044 25.4676](#)

Begehungen:

2023-03-09 | System User |  |  |  | |

Daten importiert von <https://canyon.carto.net/cwiki/bin/view/Canyons/LygiaCanyon.html>