

# Santa Lucia I (Superiore)

Rio Santa Lucia

<b>Info: Die Qualität dieser Beschreibung wurde noch nicht oder schlecht bewertet.</b> Solltest du den Canyon kennen, sei bitte so nett und prüfe ob die Beschreibung passt und erstelle unter <i>Begehungen</i> -> + <i>Neue Begehung</i> eine Qualitätsbewertung. Sollten Fehler aufgefallen sein, informiere uns bitte oder trete der Community bei, dann kannst du die Beschreibung direkt selbst korrigieren.		
<b>Angelegt:</b> 2023-03-09 20:53:36	<b>Update:</b> 2023-12-07 16:34:17	<b>Druck:</b> 2025-01-05 12:01:05
<b>Land:</b> Italia / Italy <b>Region:</b> Liguria <b>Subregion:</b> Imperia <b>Ort:</b> Ponti di Pornassio		
<b>Schwierigkeit:</b> Etwas schwierig	<b>Grad:</b> v4 a4 III	<b>Gesamtzeit:</b> 3h20
<b>Zustiegszeit:</b> 30min	<b>Begehungszeit:</b> 2h45	<b>Rückwegszeit:</b> 5min
<b>Einstiegs Höhe:</b> 830m	<b>Ausstiegs Höhe:</b> 640m	<b>Höhendifferenz:</b> 190m
<b>Canyonstrecke:</b> 1000m	<b>Höchste Abseilstelle:</b> 25m	<b>Anzahl Abseiler:</b> 12
<b>Transport:</b>	<b>Gestein:</b> slate	<b>Einzugsgebiet:</b> km <sup>2</sup>
<b>Saison:</b>	<b>Ausrichtung:</b> Nord	<b>Beste Zeit:</b>
<b>Bewertung:</b> ★ 1.4 (1)	<b>Beschreibung:</b> ★ 0 ( )	<b>Verankerung:</b> ★ 0 ( )
<b>Besonderheiten:</b>		
<b>Ausrüstung:</b> Seile: 2x30m		
<b>Charakteristik:</b> Glitschiger Waldgraben, der den Aufwand kaum lohnt (primär für "Sammler"). Lässt sich mit dem unteren Abschnitt verbinden (siehe Santa Lucia inf.)		
<b>Hydrologie:</b>		
<b>Anfahrt:</b> Die Autobahn A 10 (Genua - Ventimiglia) bei der Ausfahrt Imperia - Ost ("Imperia-Est") verlassen und auf der SS 28 nordwärts fahren Richtung Pieve di Teco (Colle di Nava; Turino). Nach gut 23 km erreichen wir Pieve di Teco und biegen 2 km nach der Ortschaft von der SS 28 links ab auf die Provinzstraße in Richtung Mendatica/Monesi. Nach weiteren 2,5 km (Abzweigung) führt uns die Straße über den Fluss Aroschia (direkt nach der Brücke links guter Parkplatz für Wohnmobil). Nach einem weiteren Kilometer fahren wir in die Ortschaft Ponti di Parnassio hinein. Wenn man aus dem Bereich Genua auf der A 10 anfährt, biegt man bei der Ausfahrt "Albenga" rechts ab auf die SS 582 Richtung Albenga und unmittelbar danach noch einmal rechts ab auf die SS 453. Nach rund 26 km erreichen wir Pieve di Teco. Weiter dann wie oben. Wir fahren nun durch Ponti di Pornassio durch, kommen über den Rio Santa Lucia und biegen 300m danach links auf eine Piste ab. Sie führt direkt auf eine große Lichtung mit Kastanienbäumen. Wenn man sein Auto schonen will, dann hier abstellen (auch guter Übernachtungsplatz). Der Verf. ist auf der Piste weiter hinaufgefahren. Man passiert nach ungefähr 2 km den Zustieg zum unteren Abschnitt des Rio Santa Lucia und kommt etwa einen guten km weiter zu einer markanten Rechtskehre, in der von links (Südwesten) ein Forstweg einmündet. Hier das (ggf. untere) Auto abstellen. Mit einem zweiten Fahrzeug - oder zu Fuß - auf der bisherigen Piste weiter hinauf, vorbei an einem verfallenden Anwesen, bis wir zu einem Haus rechts des Weges im Weiler Pian Soprano kommen. Hier das zweite Fahrzeug abstellen.		
<b>Zustieg:</b> Auch wenn man von unten läuft (in ca. 1,5 Std.), geht es nun bei diesem Haus links über die Wiese (südöstliche Richtung), links vorbei an einem Kastanienbaum (Foto 1). Über eine kleine Böschung hinab kommt man auf eine mit Gras bewachsene Piste, der man nach rechts folgt bis zu den Tafeln am Baum (Foto 2). Hier nicht weiter aufwärts (!), sondern nun weglos links leicht abwärts immer den weiß markierten Bäumen folgend. Nach einiger Zeit kommt man zu einer am Fuß eines Baumes lehrenden Steinplatte mit Pfeil und der Zahl "12". Hier dann direkt hinunter in das Bachbett. Auch ein Zustieg in 1085m ist möglich, siehe aic-Link.		

**Tour:**

Abfolge rauher Abseiler, kaum einmal ein Sprung. Siehe Fotos u. Video

**Rückweg:**

Vor der Brücke links hinaus auf den Forstweg, in der Kurve auf die Anfahrtspiste mündet.




Alternativ lässt sich auch die Begehung des unteren Abschnitts des Rio Santa Lucia "anhängen". Allerdings ist der von PROCanyon zum 2. Abschnitt markierte Zustieg von der Piste erst einige hundert Meter unterhalb der Brücke und dieses Zwischenstück vom Verf. nicht begangen, da er es vorzog, auf die Piste auszusteigen und dann weiter unten den PROCanyon-Zustieg zu nehmen. Das Zwischenstück wurde aber früher schon begangen, weil ursprünglich der Zustieg zum unteren Abschnitt an der Brücke war, wo die Begehung des oberen Abschnitts endet.

**Koordinaten:**

Canyon Start [44.0511 7.8471](#)

Canyon Ende [44.0554 7.8469](#)

**Begehungen:**

2023-03-09 | System User |  |  |  | |

Daten importiert von <https://canyon.carto.net/cwiki/bin/view/Canyons/SantaLucialCanyon.html>