

# Saint Jean amont (I)

Saint-Jean amont, Ravin de Saint-Jean

**Info: Die Qualität dieser Beschreibung wurde noch nicht oder schlecht bewertet.**

Solltest du den Canyon kennen, sei bitte so nett und prüfe ob die Beschreibung passt und erstelle unter *Begehungen* -> +*Neue Begehung* eine Qualitätsbewertung. Sollten Fehler aufgefallen sein, informiere uns bitte oder trete der Community bei, dann kannst du die Beschreibung direkt selbst korrigieren.

**Angelegt:** 2023-03-09 20:55:19

**Update:** 2023-12-24 12:05:01

**Druck:** 2024-12-22 08:12:20

**Land:** France **Region:** Provence-Alpes-Côte-d'Azur / Provence-Alpes-Cote d'Azur **Subregion:** Alpes-de-Haute-Provence **Ort:** Annot

**Schwierigkeit:** Nicht so schwierig

**Grad:** v3 a2 II

**Gesamtzeit:** 3h30

**Zustiegszeit:** 1h30

**Begehungszeit:** 1h

**Rückwegszeit:** 1h

**Einstiegshöhe:** 1045m

**Ausstiegshöhe:** 980m

**Höhendifferenz:** 65m

**Canyonstrecke:** 1000m

**Höchste Abseilstelle:** 28m

**Anzahl Abseiler:** 5

**Transport:** zu Fuß

**Gestein:** limestone

**Einzugsgebiet:** km<sup>2</sup>

**Saison:**

**Ausrichtung:** West

**Beste Zeit:**

**Bewertung:** ★ 2.1 (1)

**Beschreibung:** ★ 0 ()

**Verankerung:** ★ 0 ()

**Besonderheiten:**

**Ausrüstung:**

Seile: 2x30m

**Charakteristik:**

Abseilcanyon in Schichtkalk

**Hydrologie:**

**Anfahrt:**

wie bei Saint-Jean aval: Entweder durch das Var-Tal auf folg. Route: Von Nizza auf der N 202 durchs Var-Tal nach Norden, dann nach Westen erreicht man über Puget-Thénier schließlich Entrevaux. Von hier geht es noch einmal 9 km weiter in Richtung Digne, dann kreuzt die Straße auf der Pont St. Joseph den Fluss Galagne, die hier in der Clue de Rouaine unter der Brücke durchfließt. Etwa 100 m vor der Brücke kann man auf einer stillgelegten Straßenschleife parken.

Oder man kommt aus der entgegengesetzten Richtung Castellane am Verdon: Dann fährt man von Castellane 1 km auf der N 85 (Route Napoleon) in Richtung Digne (nordwestwärts), kommt zu einem Kreisverkehr, biegt hier rechts ab auf die D 955 in Richtung St.-André-les-Alpes, fährt am Ostufer des Stausees nach Norden und trifft nach 13 km (ab Castellane) auf die N 202. Auf diese nach rechts abbiegend kommen wir in östlicher Richtung fahrend nach weiteren etwa 15 km ebenfalls an die oben erwähnte Pont St. Joseph mit dem Parkplatz (etwa 100 m nach der Brücke rechts).

**Zustieg:**

Zunächst wie bei Saint-Jean aval: Von der Pont St. Joseph nehmen wir die Piste, die in südöstlicher Richtung von der D 202 abgeht. Nach einigen Serpentinaen gewinnt man Einblick in die Schlucht. Nach ungefähr 20 Min ginge es rechts hinunter zum Einstieg in den unteren Abschnitt. Wir gehen aber die Piste weiter und kommen nach etwa weiteren 10 Min zu einem Punkt, wo die Piste wieder beginnt abzufallen. Hie geht ein Steig links ab. Wir folgen ihm und dem Wegweiser "Ourges, St. Jean". Nach weiteren 20 Min. quert man die Ruinen von Ourges. Wieder fast 20 Min. weiter umrunden wir einen Bergrücken und steigen anschließend wenige Meter weglos hinunter in's Bachbett.

**Tour:**

Nach Beginn der Verengung 4 kleinere Stufen, dann ein 28m-Schrägabseiler, der am linken Rand abgeklettert werden kann. Nach einem Chaos noch 2 kleine Stufen, bevor eine Bachwanderung folgt.

**Rückweg:**

Am Verbindungsweg des alleinstehenden Hauses am rechten Hang zum Weiler Jaussier am linken Hang aus dem Bach nach links aussteigen.





Nun entweder unterhalb des Weilers auf die Piste, dann rechts über den Bach und den Anmarschweg zurück zum Auto; oder am linken Ufer weglos bachab, bis der Einstieg zum unteren Abschnitt erreicht ist. Im unteren Abschnitt nach der Beschreibung Saint-Jean aval abwärts und an dessen Ende rechts hinaus u. hinauf zum Auto.

**Koordinaten:**

Canyon Start [43.9357 6.7224](#)

Canyon Ende [43.9370 6.7204](#)

**Begehungen:**

2023-03-09 | System User |   |  |  | |

Daten importiert von <https://canyon.carto.net/cwiki/bin/view/Canyons/SaintJeanamontCanyon.html>