

San Julian

Gorgas de San Julián, Barranco de (las Gorgas de) San Julian

Info: Die Qualität dieser Beschreibung wurde noch nicht oder schlecht bewertet.

Solltest du den Canyon kennen, sei bitte so nett und prüfe ob die Beschreibung passt und erstelle unter *Begehungen* -> +*Neue Begehung* eine Qualitätsbewertung. Sollten Fehler aufgefallen sein, informiere uns bitte oder trete der Community bei, dann kannst du die Beschreibung direkt selbst korrigieren.

Angelegt: 2023-03-09 20:53:05

Update: 2023-10-14 09:16:17

Druck: 2024-12-22 08:12:07

Land: España / Spain **Region:** Aragón **Subregion:** Huesca **Ort:** Arascués, Nuevo

Schwierigkeit: Nicht so schwierig

Grad: v3 a2 III

Gesamtzeit: 4h20

Zustiegszeit: 1h20

Begehungszeit: 2h30

Rückwegszeit: 30min

Einstiegs Höhe: 1090m

Ausstiegs Höhe: 940m

Höhendifferenz: 150m

Canyonstrecke: 600m

Höchste Abseilstelle: 18m

Anzahl Abseiler: 12

Transport: zu Fuß

Gestein: conglomerate

Einzugsgebiet: km²

Saison:

Ausrichtung: Süd

Beste Zeit:

Bewertung: ★ 2.3 (2)

Beschreibung: ★ 0 ()

Verankerung: ★ 0 ()

Besonderheiten:

Ausrüstung:

Seile: 2x20m

Charakteristik:

Eng geschnittener Abseilcanyon in Konglomerat, in aller Regel ohne Wasserduchsatz

Hydrologie:

Anfahrt:

Von Huesca fahren wir auf der A-23/N-330 nordwärts Richtung Sabinanigo. Nach 10 km (ab Umfahrung Huesca auf der N-240) fahren wir bei der Tankstelle/Hotel "Monrepós" von der Autobahn ab und über dieselbe dann in Richtung Arascués. Am Kreisverkehr nach der Brücke über die Autobahn fahren wir rechts auf der N-330 und neben der Autobahn nach Norden. Wir passieren einen Golfplatz, biegen 1,5 km nach dem Kreisverkehr links ab und fahren an einer Reißbrettsiedlung entlang (NNW). Die Straße schlägt einen Bogen nach Westen und wir kommen zu einer Straßenkreuzung am Nordwestrand der Siedlung, 1,3 km nach Verlassen der N-330. Hier stellen wir unser Auto ab.

Zustieg:

Wir nehmen an der Kreuzung die Piste nach Norden zum Wasserreservoir. Dort angelangt folgen wir dem Pfad, der uns in der Mulde weiter in nördlicher Richtung nach oben bringt. Wenn er sich verliert, halten wir links hinauf auf den Rücken neben der Schlucht. Wir finden hier einen deutlichen Pfad, dem wir weiter folgen, bis sich linkerhand ein Zugang zum Bachbett eröffnet.

Tour:

Nach einer "Anlaufstrecke" im Bachbett kommen wir zum ersten Abseiler. Insgesamt 11 weitere folgen, bis wir schließlich in der großen "Sala" mit der Eremitage stehen.

Rückweg:

Den Weg bachab und dann links haltend zum Auto

Koordinaten:





Canyon Start [42.2821 -0.4563](#)

Canyon Ende [42.2779 -0.4583](#)





Begehungen:

2024-03-30 | System User |    Normal |  Nicht begangen

Automatisch importiert von Descente-Canyon.com für Canyon San Julian Non parcouru car accès difficile et non trouvé ! Vivement un repérage digne de ce nom (Quelle: <https://www.descente-canyon.com/canyoning/canyon-debit/21538/observations.html>)

2023-03-09 | System User |     | |

Info: Teile der Canyonbeschreibung wurden automatisiert übernommen. Konkret die Felder Weblinks, Koordinaten, Rating, Länge des Canyon, Einfachseil Mindestens von <https://www.descente-canyon.com/canyoning/canyon/21538>

2023-03-09 | System User |     | |

Daten importiert von <https://canyon.carto.net/cwiki/bin/view/Canyons/SanJulianCanyon.html>