

Rio Barbar

Rio Barbar

Angelegt: 2023-03-09 20:50:05	Update: 2024-01-16 15:30:14	Druck: 2024-12-22 04:12:21
Land: Italia / Italy Region: Friuli Venezia Giulia Subregion: Udine Ort: Carnia		
Schwierigkeit: Nicht so schwierig	Grad: v3 a2 III	Gesamtzeit:
Zustiegszeit: 20min	Begehungszeit: 1h	Rückwegszeit:
Einstiegshöhe: 465m	Ausstiegshöhe: 410m	Höhendifferenz: 55m
Canyonstrecke: m	Höchste Abseilstelle: 18m	Anzahl Abseiler: 7
Transport:	Gestein:	Einzugsgebiet: km ²
Saison:	Ausrichtung:	Beste Zeit:
Bewertung: ★ 2.1 (1)	Beschreibung: ★ 2 (1)	Verankerung: ★ 0 ()
Besonderheiten:		
Ausrüstung:		
Charakteristik: Orograf. rechter Seitenbach des Rio Lavarie, Schön ausgeschliffen mit etwa 7 Abseilern.		
Hydrologie:		
Anfahrt: Wie zum Rio Lavarie: "Die von Villach nach Udine führende A 23 bei der Ausfahrt "Carnia" in Richtung Tolmezzo verlassen. Nach fast 1000 m und einem Kreisverkehr erreicht man die SS 52, fährt diese aber dort nicht in Richtung Tolmezzo, sondern biegt nach rechts auf sie ab. Nordostwärts geht es ca. 3200 m, dann trifft man auf die SS 13. Diese fährt man nun in nordöstlicher Richtung (Chiusaforte, Tarvisio) noch etwa 2 km, bis sich rechterhand vor dem Taleinschnitt des Rio Lavarie die Möglichkeit eröffnet, die SS 13 zu verlassen und auf der alten Straßentrasse das untere Fahrzeug abzustellen. Mit dem zweiten Auto fährt man wieder zurück, vorbei an den Geschäften und dem Hotel in Richtung Udine. Man kommt umgehend zu den Häusern von Carnia. Hier im Ort wendet man das Auto, fährt wieder in nördlicher Richtung auf der SS 13, bis man rechts abbiegen kann (ein Linksabbiegen aus der ursprünglichen Fahrtrichtung ist an diese Stelle untersagt). Bei der nächsten T-Kreuzung biegt man rechts ab und fährt in Serpentina hinauf nach Tugliezzo und dort geradeaus weiter. Die Straße macht eine Haarnadelkurve nach rechts und einige hundert Meter weiter quert man den Rio Lavarie. Kurz nach der Brücke links eine Parkmöglichkeit."		
Zustieg: Zunächst wie beim Rio Lavarie: "Vom Auto auf der Straße zurück über die Brücke. Einige Meter weiter führt rechts eine Piste (am Beginn Schranke) in den lichten Wald hinein. Diese geht man und sie führt zum Bachbett genau an der Stelle, wo die Verengung beginnt." Hier queren wir den Rio Lavarie und klimmen am jenseitigen Ufer hoch. Wir stoßen hier auf die undeutlichen Reste der alten Straße und folgen ihr in östlicher Richtung. Wir queren zwei Rinnsale und folgen dem dritten hinunter zum Rio Barbar (Einstieg).		
Tour: Nach dem Geröllfeld folgt man das meist trockene Bachbett für ca. 200m danach kommt man zu den ersten Gumpen die je nach Wassertiefe abgeklettert oder gerutscht werden können. Nach einer Abseilstelle vom Baum re ca. 5m folgt ein Abseiler 20m re in enger werdender Schlucht. Eine kurze Gehstrecke führt zu einem 3m Sprung und 2 weiteren Abseilstellen (1x10m li vom Baum und 1x15m re vom Fels). Danach kommen ein großer Klemmblock und eine kurze Gehstrecke mit 5m Rutsche. Auf den nächsten 5m Abseiler li folgt eine kleine Rutsche/Abkletterpassage von 3m die in einen großen Gumpen endet (Zusammentreffen mit Rio Lavarie).		
Rückweg: Fortsetzung im Rio Lavarie unumgänglich. Siehe dort!		

Koordinaten:

Canyon Start [46.3836 13.1625](#)

Canyon Ende [46.3843 13.1605](#)





Parkplatz Zustieg [46.3819 13.1575](#)

Parkplatz Ausstieg [46.3869 13.1584](#)

Begehungen:

2023-04-11 | Daniel Sturm |    |  | |  Nicht begangen

Koordinaten und Beschreibung angepasst.

2023-03-09 | System User |   |  |  | |

Daten importiert von <https://canyon.carto.net/cwiki/bin/view/Canyons/BarbarCanyon.html>

Abschnitte:

Rio Barbar, v3 a2 III, 20min+1h+

Rio Lavarie, v5 a3 IV, 10min+2h+10min