



# Cueva Funes

Barranco de Cueva Funes, Funes

<b>Info: Die Qualität dieser Beschreibung wurde noch nicht oder schlecht bewertet.</b> Solltest du den Canyon kennen, sei bitte so nett und prüfe ob die Beschreibung passt und erstelle unter <i>Begehungen</i> -> + <i>Neue Begehung</i> eine Qualitätsbewertung. Sollten Fehler aufgefallen sein, informiere uns bitte oder trete der Community bei, dann kannst du die Beschreibung direkt selbst korrigieren.		
<b>Angelegt:</b> 2023-03-09 20:52:21	<b>Update:</b> 2023-10-31 23:00:08	<b>Druck:</b> 2024-12-22 09:12:27
<b>Land:</b> España / Spain <b>Region:</b> Andalucía / Andalusia <b>Subregion:</b> Granada <b>Ort:</b> Otivar		
<b>Schwierigkeit:</b> Nicht so schwierig	<b>Grad:</b> v3 a3 II	<b>Gesamtzeit:</b> 2h
<b>Zustiegszeit:</b> 20min	<b>Begehungszeit:</b> 1h	<b>Rückwegszeit:</b> 40min
<b>Einstieghöhe:</b> 780m	<b>Ausstieghöhe:</b> 680m	<b>Höhendifferenz:</b> 100m
<b>Canyonstrecke:</b> 180m	<b>Höchste Abseilstelle:</b> 19m	<b>Anzahl Abseiler:</b> 5
<b>Transport:</b>	<b>Gestein:</b>	<b>Einzugsgebiet:</b> km <sup>2</sup>
<b>Saison:</b>	<b>Ausrichtung:</b> Süd	<b>Beste Zeit:</b>
<b>Bewertung:</b> ★ 2.9 (1)	<b>Beschreibung:</b> ★ 0 ()	<b>Verankerung:</b> ★ 0 ()
<b>Besonderheiten:</b> § Reglementiert, § Verbot, Erlaubnis erforderlich,		
<b>Ausrüstung:</b> Seile: 1x40m		
<b>Charakteristik:</b> Abseilcanyon in Tuff (inzwischen verboten)		
<b>Hydrologie:</b>		
<b>Anfahrt:</b> Von Almuñecar beim Kreisverkehr in Richtung Otivar abbiegen. Durch Otivar hindurch und weiter auf der Hauptstrasse in Richtung Granada. Kurz nach Otivar überquert die Straße den Rio Lentegí und steigt in vielen Kehren immer höher, vorbei an den Sendemasten und dem Parador de la Cabra Montes mit einer inzwischen aufgelassenen (2006) Tankstelle. Ca. 1,6 km nach der Tankstelle in Richtung Norden zweigt nach einer Brücke nach links eine relativ schlechte, aber mit normalem PKW noch befahrbare Schotterpiste ab, die am Ende in vielen Kehren in das Tal hinunterführt. 4 km nach dem Beginn der Piste findet man in einer Rechtskehre ein Schild der Delegación Provincial de Medio Ambiente mit Hinweisen für Canyongeher. Hier das Auto abstellen.		
<b>Zustieg:</b> In der Kehre führt ein Weg geradlinig weiter in Richtung auf die Staumauer zu. Der Weg überquert nach der Staumauer den Chortales. Bei der nächsten Wegverzweigung rechts ab und aufsteigend weiter bis man an den Bach des Barranco Funes gelangt, der von dem Stausee rechts oben herunterfließt (ca. 15 Min. Gehzeit ab Parkplatz). Hier nach links dem Bachlauf entlang bis zur Wasserfallkante. Man kann sowohl den rechten wie den linken Bach abseilen. Es lohnt sich beide zu machen.		
<b>Tour:</b> Der Barranco de Funes ist keine Schlucht, sondern eine Abfolge von sehr schönen offenen Tuffwasserfällen im Anschluss an einen kleinen Stausee. Die Ausblicke sind beeindruckend.		
<b>Rückweg:</b> Nach Beendigung der Abseilstrecke und kurzem Abklettern erreicht man den unten im Tal fließenden Bach des Barranco Rio Verde-Pito (Fortsetzung des Chortales). Im Bach bachaufwärts, bis sich eine Möglichkeit ergibt, orografisch links wenige Höhenmeter hochzusteigen und auf dem Weg zum Auto zurückzugehen (ca. 10 min zurück). Man kann auch bachabwärts gehen und den Rio Verde-Chorreras anschließen (vgl. dortige Beschreibung).		
<b>Koordinaten:</b> Canyon Start <a href="#">36.8503 -3.7452</a> Canyon Ende <a href="#">36.8485 -3.7443</a>		





## Begehungen:

---

2023-03-09 | System User |   | |

Info: Teile der Canyonbeschreibung wurden automatisiert übernommen. Konkret die Felder Weblinks, Koordinaten, Rating, Länge des Canyon, Einfachseil Mindestens von <https://www.descente-canyon.com/canyoning/canyon/2579>

---

2023-03-09 | System User |   |   | |

Daten importiert von <https://canyon.carto.net/cwiki/bin/view/Canyons/FunesCanyon.html>