


Madonna



Rio della Madonna

| | | |
|---|------------------------------------|---------------------------------------|
| Info: Die Qualität dieser Beschreibung wurde noch nicht oder schlecht bewertet. Solltest du den Canyon kennen, sei bitte so nett und prüfe ob die Beschreibung passt und erstelle unter <i>Begehungen</i> -> + <i>Neue Begehung</i> eine Qualitätsbewertung. Sollten Fehler aufgefallen sein, informiere uns bitte oder trete der Community bei, dann kannst du die Beschreibung direkt selbst korrigieren. | | |
| Angelegt: 2023-03-09 20:54:10 | Update: 2023-10-14 09:16:21 | Druck: 2025-01-05 12:01:19 |
| Land: Italia / Italy Region: Piemonte Subregion: Cuneo Ort: Sambuco | | |
| Schwierigkeit: Etwas schwierig | Grad: v4 a4 IV | Gesamtzeit: 7h |
| Zustiegszeit: 1h45 | Begehungszeit: 4h30 | Rückwegszeit: 45min |
| Einstieghöhe: 1770m | Ausstieghöhe: 1470m | Höhendifferenz: 300m |
| Canyonstrecke: 1200m | Höchste Abseilstelle: 23m | Anzahl Abseiler: |
| Transport: | Gestein: | Einzugsgebiet: km ² |
| Saison: | Ausrichtung: | Beste Zeit: |
| Bewertung: ★ 3.5 (1) | Beschreibung: ★ 0 () | Verankerung: ★ 0 () |
| Besonderheiten: | | |
| Ausrüstung: | | |
| Charakteristik: Alpiner und wasserreicher (trotzdem glitschig), über weite Strecken eng eingeschnittener Canyon, der nach eindrucksvollem Beginn gegen Ende etwas an Attraktivität verliert. | | |
| Hydrologie: | | |
| Anfahrt: Entweder aus Richtung Cuneo oder aus dem Roya-Tal kommen wir nach Borgo San Dalmazzo. Von hier nehmen wir die SS21 und fahren das Tal der Stura di Demonte aufwärts über Demonte und Vinadio, nach Sambuco. Zur Anfahrt des Parkplatzes in Sambuco siehe in Fotogalerie. Das Parken ist hier reglementiert - neben dem "Blockhaus". | | |
| Zustieg: Vom Parkplatz folgen wir der Straße (Via Colle del Mulo) in nordöstlicher Richtung (Vallon de la Madonna). Nach etwa 400m zweigt rechts ein Weg ab, der über eine Brücke an das andere Ufer des Baches führt. Diesen ignorieren wir und bleiben am orograf. rechten Ufer. Noch einmal 400m weiter quert dann auch unser Weg an das jenseitige Ufer. Wir folgen der rot-weißen Markierung und steigen in stets gleichbleibender relativ geringer Entfernung zum Bach in vielen Serpentinaen aufwärts. Auf etwa 1740m Höhe führt der Steig aus dem Wald heraus und es eröffnet sich der Blick auf die obersten Wasserfälle. Darüber steigen wir in den Bach. | | |
| Tour: Es erwarten uns etwa 15 Abseiler, beginnend mit der eindrucksvollen C23. Hier könnte eine Seilbahn bei starkem Wasserdurchsatz hilfreich sein. Die Schlucht ist in der Folge eng eingeschnitten. Wo sie sich wieder öffnet, erwarten uns noch einige Stufen, die nicht eingesichert sind, aber umgangen werden können. Dann achten wir auf einen kaum erkennbaren Pad, der den Bach kreuzt. Wir steigen hier nach links aus.\n | | |
| Rückweg: Nach wenigen Metern stoßen wir auf unseren Anmarschweg und folgen diesen wieder hinunter zum Auto.\n\nWer sich etwas pioniermäßige Abwechslung gönnen will, steigt nicht nach links, sondern nach rechts aus. Auch hier führt ein Pfad hinunter nach Sambuco zum Auto (siehe Fotogalerie). | | |
| Koordinaten: Canyon Start 44.3578 7.0931 Canyon Ende 44.3495 7.0925 | | |

Begehungen:

2023-03-09 | System User |  |  |  | |

Info: Teile der Canyonbeschreibung wurden automatisiert übernommen. Konkret die Felder Weblinks, Koordinaten, Rating, Länge des Canyon, Einfachseil Mindestens von <https://www.descente-canyon.com/canyoning/canyon/2630>

2023-03-09 | System User | |  |  | |

Daten importiert von <https://canyon.carto.net/cwiki/bin/view/Canyons/MadonnaCanyon.html>