

Trümmelbach II

Info: The quality of this description has not been checked yet or was rated bad.

If you know this canyon, please check this description and file a report with a rating for this description using *Reports* -> *+New Report*. Should you notice any error, please let us know or join the community in order to fix this description yourself.

Create: 2023-12-21 21:03:39

Update: 2024-10-28 15:30:56

Print: 2024-12-22 10:12:39

Country: Schweiz / Switzerland **Region:** Kanton Bern / Canton de Berne **Subregion:** Verwaltungskreis Interlaken-Oberhasli / Interlaken-Oberhasli administrative district **Town:** Lauterbrunnen

Difficulty: a little difficult

Grading: v4 a2 IV

Total time: 2h30

Approachtime: 45min

Tourtime: 1h

Returntime: 45min

Altitude entry: 2160m

Altitude exit: 1970m

Delta Altitude: 190m

Canyon length: 160m

Highest rapell: 40m

Amount rapells: 7

Transport: Cablecar

Rock type:

drainage area: 5.00km²

Season: September - October

Orientation:

Best Time:

Rating: ★ 0 ()

Info: ★ 0 ()

Belay: ★ 0 ()

Specialities:

Glacier in drainage area,

Gear:

Ropes: 2x 40m

Summary: (machine translated)

2.5/4; 0/2 smileys

Hydrology:

Access:

Auf der Autobahn A8 die Ausfahrt 25 (Wilderswil) nehmen und dann talaufwärts Richtung Lauterbrunnen fahren. Das Dorf durchqueren und kurz nach der Weissen Lütschine links in Richtung Altersheim abbiegen. Parken am Ende der Strasse bei einem Sportplatz oder im Parkhaus am Bahnhof Lauterbrunnen.

Approach:

Vom Parkplatz aus zum Bahnhof und den Zug bis zur Station Kleine Scheidegg und weiter mit dem Zug zum Eigergletscher. Seit Ende 2020 besteht die Möglichkeit, ab Grindelwald den Eiger-Express zu nehmen, der Sie in 15 Minuten direkt zur Eigergletscher-Station bringt.

Von der Station Eigergletscher kann man auf den Resten einer Moräne nach Süden hinunter zum Flussbett und dem Beginn der Schlucht wandern. Weiter hinauf zum offiziellen Einstieg auf 2098 m ü. M. gibt es mehrere kleine Stufen und Rutschen in einem offenen, aber angenehmen Flussbett.

Tour:

Der Canyon ist relativ kurz, bietet aber einige schöne Abseilstellen in schönem, behauenen Fels und kristallklaren Pools. Wir empfehlen nicht, nur den Trümmelbach II zu begehen. Es empfiehlt sich, Trümmelbach I und II oder Trümmelbach II und III zu kombinieren, um eine ganztägige Canyoningtour zu machen und es sich lohnt das Geld für die Zug- oder Seilbahnfahrt zum Startpunkt zu investieren.

Return:

Für den Rückweg gibt es mehrere Möglichkeiten. Wenn Sie in Lauterbrunnen geparkt haben, wandern Sie am besten hinunter zur Wengernalp (45 Minuten), die auch der Bahnhof der Wahl ist, wenn Sie Trümmelbach III nach Trümmelbach II hinzufügen. Wenn Sie in Grindelwald geparkt haben, würde ich Ihnen empfehlen, bis zur Station Eigergletscher zu wandern (1h15min), um zu Ihrem Auto zurückzukehren. Wie auch immer Sie sich entscheiden, eine Wanderung in dieser Region ist schon ein tolles Erlebnis.

Coordinates:





Canyon Start [46.5705 7.9692](#)

Canyon End [46.5701 7.9673](#)

Parking Entry and Exit [46.5975 7.9099](#)

Parking Entry and Exit [46.6239 8.0211](#)

Reports:

2024-11-06 | Alexander de Tempe |  |  |  Dry |  Not done

Viewed from downstream when accessing III.

Parts:

Trümmelbach I, v3 a2 III, 1h+2h+10min

Trümmelbach II, v4 a2 IV, 45min+1h+45min

Trümmelbach III, v3 a3 V, 20min+3h+30min

Trümmelbach IV, v5 a4 V, 1h+5h+45min

Trümmelbach V, v5 a5 V, 50min+4h+5min