




Schilstobel



Schils

Info : La qualité de cette description n'a pas encore été vérifiée ou a été jugée mauvaise. Si vous connaissez ce canyon, merci de vérifier cette description et de déposer un rapport avec une note pour cette description en utilisant Rapports + <i>Nouveau rapport</i> . Si vous constatez une erreur, merci de nous en faire part ou de rejoindre la communauté afin de corriger vous-même cette description.			
Créer: 2023-03-09 20:54:18	Mettre à jour: 2023-10-14 09:16:22	Imprimer: 2024-12-22 07:12:14	
Pays: Schweiz / Switzerland	Région: Kanton St. Gallen	Sous-région: Wahlkreis Sarganserland	Ville: Flums
Difficulté: moins difficile	Niveau: v3 a2 II	Temps total: 3h10	
Temps approche: 5min	Temps tour: 3h	Temps de retour: 5min	
Altitude d'entrée: 730m	Altitude de sortie: 480m	Altitude du delta: 250m	
Longueur du canyon: 0m	Rapelle le plus haut: 40m	Nombre de rappelles:	
Transport: Voiture facultative	Type de roche:	Zone de prise d'eau: km ²	
Saison:	Orientation: Nord-Est	Meilleur moment:	
Évaluation: ★ 1.8 (1)	Info: ★ 0 ()	Belay: ★ 0 ()	
Spécialités:			
Matériel:			
Résumé: (traduction alternative) Interesting non-difficult canyon with a few rappels.			
Hydrologie:			
Accès: (traduction alternative) We leave the A3 (Sargans-Zurich) via exit 49, Flums and drive straight on through Flums until we reach the large factory building on the left at the end of the village (Spinnerei Spörri). Here we find parking facilities on both sides of the mountain road. once we have parked one car here for the exit, we take the second car off the mountain road to the right onto Kleinbergstraße and up to the hamlet of Portels. After the houses of Portels we take a left, then a right serpentine. Before the next left serpentine we can park our car on the right for the access (see approach and implementation in photo gallery).			
Approche: (traduction alternative) At the next left turn we take the forest path to the right in the direction of "Frohe Aussicht". Cross the first meadow and on the second meadow turn right to the stream (entry - see access in photo gallery).			
Tour: (traduction alternative) First we overcome a boulder barrier and then walk in initially open streambed, until the stream narrows. Only a few rappels, plus downclimb in an impressive canyon in red porphyry. Exit at the road bridge to the right.			
Retour: (traduction alternative) A few meters to the lower car.			
Coordonnées: Départ du Canyon 47.0798 9.3259 Fin du Canyon 47.0885 9.3393 Parking à l'entrée 47.0817 9.3302 Parking à la sortie 47.0887 9.3411			

Rapports:

2023-03-09 | System User |  |  |  | |

Info: Teile der Canyonbeschreibung wurden automatisiert übernommen. Konkret die Felder Weblinks, Koordinaten, Rating, Länge des Canyon, Einfachseil Mindestens von <https://www.descente-canyon.com/canyoning/canyon/22022>

2023-03-09 | System User | |  |  | |

Daten importiert von <https://canyon.carto.net/cwiki/bin/view/Canyons/SchilstobelCanyon.html>