




# San Sebastiano

Fosso di San Sebastiano, Cascata dell'Acqua Strapazzata

<b>Info : La qualité de cette description n'a pas encore été vérifiée ou a été jugée mauvaise.</b> Si vous connaissez ce canyon, merci de vérifier cette description et de déposer un rapport avec une note pour cette description en utilisant Rapports + <i>Nouveau rapport</i> . Si vous constatez une erreur, merci de nous en faire part ou de rejoindre la communauté afin de corriger vous-même cette description.		
<b>Créer:</b> 2023-03-09 20:53:36	<b>Mettre à jour:</b> 2023-10-14 09:16:19	<b>Imprimer:</b> 2024-12-22 08:12:43
<b>Pays:</b> Italia / Italy <b>Région:</b> Marche <b>Sous-région:</b> Ancona <b>Ville:</b> Frasassi		
<b>Difficulté:</b> moins difficile	<b>Niveau:</b> v3 a1 II	<b>Temps total:</b> 1h52
<b>Temps approche:</b> 35min	<b>Temps tour:</b> 1h15	<b>Temps de retour:</b> 2min
<b>Altitude d'entrée:</b> 350m	<b>Altitude de sortie:</b> 230m	<b>Altitude du delta:</b> 120m
<b>Longueur du canyon:</b> 150m	<b>Rapelle le plus haut:</b> 18m	<b>Nombre de rappelles:</b> 10
<b>Transport:</b> à pied	<b>Type de roche:</b>	<b>Zone de prise d'eau:</b> km <sup>2</sup>
<b>Saison:</b>	<b>Orientation:</b> Nord	<b>Meilleur moment:</b>
<b>Évaluation:</b> ★ 1.7 (2)	<b>Info:</b> ★ 0 ()	<b>Belay:</b> ★ 0 ()
<b>Spécialités:</b>		
<b>Matériel:</b> Cordes: 2x20m		
<b>Résumé:</b> (traduction alternative) Mostly dry rappel canyon, (if you take the high waterfall - 105m - still 1x110+1x60m+1x50m)		
<b>Hydrologie:</b>		
<b>Accès:</b> (traduction alternative) From the A14 Adriatic coastal freeway, at Ancona, take the SS76 towards Rome, passing Jesi and heading southwest into the Apennines. About 40 km after leaving the highway, at Frasassi, turn off in the direction of Sassoferrato. Past the parking lot for visitors to the show cave, past the entrance to the show cave, about 100 m further on, on the right, there is a small meadow area (on the right, below it, the river). About 300 m further on there is a parking lot (beware of theft!).		
<b>Approche:</b> (traduction alternative) Before (on approach) the described meadow area, the narrowly cut canyon ends in an undercrossing of the road. 100 m further northwest, the access goes steeply uphill in front of a square concrete cover in a westerly direction, first slippery and on the left over a small mossy rock band, then up over boulders (do not trigger rockfall - road below!), barely recognizable footprints. Then in a long left turn to the entry - 35 min. (cf. photos with trail sketches).		
<b>Tour:</b> (traduction alternative) 10 rappel in the lower part. Good overview from the access to Grotta/Eremita Frasassi on the opposite slope.		
<b>Retour:</b> (traduction alternative) Before the road bridge on the right up the concrete wall to the road.		
<b>Coordonnées:</b> Départ du Canyon <a href="#">43.4003 12.9486</a> Fin du Canyon <a href="#">43.4019 12.9494</a> Parking à l'entrée et à la sortie <a href="#">43.4017 12.9517</a> Point de repère <a href="#">43.4010 12.9657</a>		




**Rapports:**

---

2023-03-09 | System User |  |  |  | |

Info: Teile der Canyonbeschreibung wurden automatisiert übernommen. Konkret die Felder Weblinks, Koordinaten, Rating, Länge des Canyon, Einfachseil Mindestens von <https://www.descente-canyon.com/canyoning/canyon/21883>

---

2023-03-09 | System User |  |  |  | |

Daten importiert von <https://canyon.carto.net/cwiki/bin/view/Canyons/SanSebastianoCanyon.html>