




Chillar



Barranco de Chillar

Info : La qualité de cette description n'a pas encore été vérifiée ou a été jugée mauvaise. Si vous connaissez ce canyon, merci de vérifier cette description et de déposer un rapport avec une note pour cette description en utilisant Rapports + <i>Nouveau rapport</i> . Si vous constatez une erreur, merci de nous en faire part ou de rejoindre la communauté afin de corriger vous-même cette description.		
Créer: 2023-03-09 20:55:01	Mettre à jour: 2023-11-03 04:49:31	Imprimer: 2024-12-22 08:12:37
Pays: España / Spain Région: Andalucía / Andalusia Sous-région: Málaga Ville: Nerja		
Difficulté: facile	Niveau: v1 a2 II	Temps total: 7h5
Temps approche: 3h	Temps tour: 4h	Temps de retour: 5min
Altitude d'entrée: 240m	Altitude de sortie: 105m	Altitude du delta: 135m
Longueur du canyon: 6500m	Rapelle le plus haut: m	Nombre de rappelles: 0
Transport: Voiture facultative	Type de roche:	Zone de prise d'eau: km ²
Saison:	Orientation:	Meilleur moment:
Évaluation: ★ 1.2 (2)	Info: ★ 0 ()	Belay: ★ 0 ()
Spécialités:		
Matériel:		
Résumé: (traduction alternative) Hiking canyon (aquatique randonnée), especially suitable for families with small children.		
Hydrologie:		
Accès: (traduction alternative) On the highway from Málaga, take the first exit to Nerja and drive into the town. At the traffic circle after the bus station, follow the main road diagonally to the left and then turn left at the second traffic circle into C/. Romero at the second roundabout. Now continue straight ahead over several crossroads until the road turns left because it has reached a slope. A road to the right now leads down this slope into the valley of the Río Chillar. Follow the path along the river bed until you reach the quarry.		
Approche: (traduction alternative) From the quarry upstream until you reach the watercourse at an inclined ramp.		
Tour: (traduction alternative) Better than the tour described by Sanchez with an elaborate implementation is the hike suggested here up the stream (or on the hiking trail on its orographic left bank) and back.also the access from Frigiliana to the access point of Sanchez (blue E on the sketch) is easier than the shuttle with starting point on the other side of the valley (blue P 2 on the sketch).the river walk (length about 7 km easy) is not overwhelming, but quite nice in summer (possibly with children). Exit at the end of Oct. 2006 (as described by Sanchez with shuttle) and on 02.11.2016 from below.		
Retour: (traduction alternative) Like access		
Coordonnées: Départ du Canyon 36.8212 -3.8618 Fin du Canyon 36.7718 -3.8797 Départ alternatif du Canyon 36.8147 -3.8623 Point de repère 36.7751 -3.8797 Parking à l'entrée 36.7998 -3.8548 Parking à la sortie 36.7711 -3.8781		

Rapports:

2023-03-09 | System User |  |  |  | |

Info: Teile der Canyonbeschreibung wurden automatisiert übernommen. Konkret die Felder Weblinks, Koordinaten, Rating, Länge des Canyon, Einfachseil Mindestens von <https://www.descente-canyon.com/canyoning/canyon/23741>

2023-03-09 | System User | |  |  | |

Daten importiert von <https://canyon.carto.net/cwiki/bin/view/Canyons/ChillarCanyon.html>