




Asamklamm

Eschenlaine, Schwarze Brüll Klamm

Info : La qualité de cette description n'a pas encore été vérifiée ou a été jugée mauvaise. Si vous connaissez ce canyon, merci de vérifier cette description et de déposer un rapport avec une note pour cette description en utilisant Rapports + <i>Nouveau rapport</i> . Si vous constatez une erreur, merci de nous en faire part ou de rejoindre la communauté afin de corriger vous-même cette description.		
Créer: 2023-03-09 20:50:14	Mettre à jour: 2023-10-18 10:07:43	Imprimer: 2025-03-14 12:03:23
Pays: Deutschland / Germany Région: Oberbayern / Upper Bavaria Sous-région: Landkreis Garmisch-Partenkirchen Ville: Eschenlohe		
Difficulté: moins difficile	Niveau: v3 a2 III	Temps total: 1h30
Temps approche: 15min	Temps tour: 1h	Temps de retour: 15min
Altitude d'entrée: 700m	Altitude de sortie: 645m	Altitude du delta: 55m
Longueur du canyon: 1200m	Rapelle le plus haut: 12m	Nombre de rapelles: 2
Transport: à pied	Type de roche:	Zone de prise d'eau: km ²
Saison:	Orientation: Ouest	Meilleur moment:
Évaluation: ★ 1.4 (1)	Info: ★ 0 ()	Belay: ★ 0 ()
Spécialités:		
Matériel: Cordes: 1x30m		
Résumé: (traduction alternative) Short gorge, usually without water flow, a few rappel.		
Hydrologie:		
Accès: (traduction alternative) From the BAB 95 (Munich-Garmisch-Partenkirchen) via exit 11 ("Eschenlohe") in eastern direction to Eschenlohe. We cross the B 12 and keep right in the center of Eschenlohe on the Garmischer Straße. We come to a covered bridge over the Loisach, cross the river and then take the Walchenseestraße on the other side half-left. After not quite 300m (from Loisach bridge) we cross the Eschenlaine, which normally has no water flow at this point. After another 300m the road bends in a right angle to SSO. From here another 1100m and we park our car in front of the no driving sign on the right at the edge of the forest.		
Approche: (traduction alternative) We continue along the forest road and soon come to a fork. Here we turn right in the direction of "Walchensee", "Durchs Eschenlaintal", "Heimgarten". But we take the inconspicuous forest road, which branches off to the far right at this point. On it we come to the gravel bed above the gorge of the Asamklamm.		
Tour: (traduction alternative) Initially, mainly stretches in the wide gravel bed. Slide brakes are either bypassed (left) or rappelled down. Then the canyon becomes narrow and we move between washed out rock walls and cross some pools. We finally see the footbridge at the top and stand at the exit of the gorge a little later.		
Retour: (traduction alternative) At the exit of the canyons up the path with the stairs on the left. Keeping left we come to the footbridge over the canyons. A few more meters up and then in a northwesterly direction to the paved road. On this road turn right to the car.		
Coordonnées: Départ du Canyon 47.5883 11.2111 Fin du Canyon 47.5914 11.2006 Parking à l'entrée et à la sortie 47.5913 11.2054		

Rapports:

2023-03-09 | System User |  |  |  | |

Daten importiert von <https://canyon.carto.net/cwiki/bin/view/Canyons/AsamklammCanyon.html>