

Ramastue





Barranco de Ramastué, Canyon de Ramastué, Ramastué

Info : La qualité de cette description n'a pas encore été vérifiée ou a été jugée mauvaise. Si vous connaissez ce canyon, merci de vérifier cette description et de déposer un rapport avec une note pour cette description en utilisant Rapports + <i>Nouveau rapport</i> . Si vous constatez une erreur, merci de nous en faire part ou de rejoindre la communauté afin de corriger vous-même cette description.		
Créer: 2023-03-09 20:52:56	Mettre à jour: 2023-10-14 09:16:16	Imprimer: 2024-12-22 08:12:58
Pays: España / Spain Région: Aragón Sous-région: Huesca Ville: Castejon de Sos		
Difficulté: moins difficile	Niveau: v3 a1 III	Temps total: 3h50
Temps approche: 20min	Temps tour: 3h	Temps de retour: 30min
Altitude d'entrée: 1260m	Altitude de sortie: 995m	Altitude du delta: 265m
Longueur du canyon: 1000m	Rapelle le plus haut: 20m	Nombre de rappelles: 12
Transport: Voiture facultative	Type de roche:	Zone de prise d'eau: km ²
Saison:	Orientation:	Meilleur moment:
Évaluation: ★ 2.4 (2)	Info: ★ 0 ()	Belay: ★ 0 ()
Spécialités:		
Matériel: Cordes: 2x 20m		
Résumé: (traduction alternative) Rappel canyon, sintered bottom, friendly ambience		
Hydrologie:		
Accès: (traduction alternative) We drive on de N-260 from west to east through Castejon de Sos and then turn left just after the church. We follow the road for about 850 m and come to a cemetery on the right of the road. Here we park the lower car. \Taking the second car back to the village (Castejon de Sos in Valle Benasque/Val d'Esera), we then drive 1.1 km (calculated from the center of the village) on the N-260 eastward towards El Pont de Suert. Then we turn left onto the road to Liri. We go uphill for 4.3 km and then we pass the houses of Liri. We continue in the direction of Ramastué. After 5.0 km (calculated from N-260) we turn left down from the road to the cemetery of Liri (easy to miss) Here we park the upper car.		
Approche: (traduction alternative) We go downhill across the meadow, meet a dirt road, which we follow to the right. We are on the hiking trail "PR HU - 88". It leads us - later as a path - to the stream (entry).		
Tour: (traduction alternative) 13 rappel, downclimb, little running, no possible jumps. After the 10th rappel, where the Bco. widens somewhat, (emergency) exit possibility on both sides. After the 13th and last rappel still about 150 m in the streambed down to a slope that crosses the streambed.		
Retour: (traduction alternative) We follow it to the left, after a few minutes we come to the streambed of the neighboring Barranco de Liri and here we follow the stream downhill. Where we emerge from the forest, also here crosses a dirt road that we follow to the left to the cemetery and the lower car.		
Coordonnées: Départ du Canyon 42.5362 0.4968 Fin du Canyon 42.5305 0.4915 Parking à l'entrée 42.5419 0.4983 Parking à la sortie 42.5183 0.4850		





Rapports:

2024-10-11 | System User |   |  Haut |  Terminé

Automatisch importiert von Descente-Canyon.com für Canyon Ramastué Gros débit par rapport à la cotation du canyon. RAS sur l'équipement malgré des cordes fixes qui commencent à fatiguer (mousse). Il est parfois plus prudent de les doubler. De très belles conditions d'eau mais tout passe nickel car ça ne glisse pas et on a très souvent pied en bas des cascades. Petit vigilance sur la cascade qui suit le R15 (R6 ?). Avec ce débit il y a un petit mouvement d'eau tourbillonnant dans la marmite à la réception. Un bon nageur en premier et un petit débrayé/tiré pour les suivants ne sont pas de trop :D (Quelle: <https://www.descente-canyon.com/canyoning/canyon-debit/21412/observations.html>)

2023-03-09 | System User |   |   | |

Info: Teile der Canyonbeschreibung wurden automatisiert übernommen. Konkret die Felder Weblinks, Koordinaten, Rating, Länge des Canyon, Einfachseil Mindestens von <https://www.descente-canyon.com/canyoning/canyon/21412>

2023-03-09 | System User |   |   | |

Daten importiert von <https://canyon.carto.net/cwiki/bin/view/Canyons/RamastueCanyon.html>