




Paternale




Fosso della Paternale, Rio Strozzevolpe

Info : La qualité de cette description n'a pas encore été vérifiée ou a été jugée mauvaise. Si vous connaissez ce canyon, merci de vérifier cette description et de déposer un rapport avec une note pour cette description en utilisant Rapports + <i>Nouveau rapport</i> . Si vous constatez une erreur, merci de nous en faire part ou de rejoindre la communauté afin de corriger vous-même cette description.		
Créer: 2023-03-09 20:55:54	Mettre à jour: 2023-11-27 13:56:27	Imprimer: 2024-12-22 08:12:37
Pays: Italia / Italy Région: Lazio Sous-région: Viterbo Ville: Ischia di Castro		
Difficulté: facile	Niveau: v2 a2 II	Temps total: 4h20
Temps approche: 30min	Temps tour: 3h	Temps de retour: 50min
Altitude d'entrée: 215m	Altitude de sortie: 95m	Altitude du delta: 120m
Longueur du canyon: 4000m	Rapelle le plus haut: 7m	Nombre de rappelles: 2
Transport: Voiture obligatoire	Type de roche:	Zone de prise d'eau: km ²
Saison:	Orientation: Ouest	Meilleur moment:
Évaluation: ★ 1.4 (2)	Info: ★ 0 ()	Belay: ★ 0 ()
Spécialités:		
Matériel: Cordes: 1x20mm		
Résumé: (traduction alternative) Walking forest canyon with 2 optional rappels at the exit		
Hydrologie:		
Accès: (traduction alternative) From Valentano near Lago Bolseno to the entry to the Fosso della Paternale https://www.google.com/maps/dir/01018+Valentano,+Viterbo,+Italien/42.518045,11.6630786/@42.5332852,11.7220916,1		
Approche: (traduction alternative) From the car at the bridge directly into the stream		
Tour: (traduction alternative) see video & photos		
Retour: (traduction alternative) After the final waterfall, turn left and continue to the car for the exit (see map) or continue on foot to the starting point of the gorge hike, see: https://www.google.com/maps/dir/42.5061697,11.6335634/42.518045,11.6630786/@42.5061697,11.632252,2926m/data= An exit to the right and across the meadows back to the starting point is also possible (see map with markers)		
Coordonnées: Départ du Canyon 42.5180 11.6633 Fin du Canyon 42.5069 11.6268 Parking à la sortie 42.5013 11.6367 Parking à l'entrée 42.5180 11.6631 Point de repère 42.5064 11.6300 Point de repère 42.5087 11.6294 Point de repère 42.5124 11.6349 Point de repère 42.5178 11.6472		

Rapports:

2023-03-09 | System User |  |  |  | |

Info: Teile der Canyonbeschreibung wurden automatisiert übernommen. Konkret die Felder Weblinks, Koordinaten, Rating, Länge des Canyon, Einfachseil Mindestens von <https://www.descente-canyon.com/canyoning/canyon/23128>

2023-03-09 | System User |  |  |  | |

Daten importiert von <https://canyon.carto.net/cwiki/bin/view/Canyons/PaternaleCanyon.html>