



Langouette





Gorges de la Langouette,Saine,La Saine

Info : La qualité de cette description n'a pas encore été vérifiée ou a été jugée mauvaise. Si vous connaissez ce canyon, merci de vérifier cette description et de déposer un rapport avec une note pour cette description en utilisant Rapports + <i>Nouveau rapport</i> . Si vous constatez une erreur, merci de nous en faire part ou de rejoindre la communauté afin de corriger vous-même cette description.		
Créer: 2023-03-09 20:55:17	Mettre à jour: 2024-01-05 19:56:54	Imprimer: 2024-12-22 08:12:36
Pays: France Région: Bourgogne-Franche-Comté Sous-région: Jura Ville: Les Planches en Montagne		
Difficulté: moins difficile	Niveau: v3 a3 II	Temps total: 1h20
Temps approche: 15min	Temps tour: 1h	Temps de retour: 5min
Altitude d'entrée: 720m	Altitude de sortie: 660m	Altitude du delta: 60m
Longueur du canyon: 500m	Rapelle le plus haut: 30m	Nombre de rappelles: 3
Transport:	Type de roche:	Zone de prise d'eau: km ²
Saison:	Orientation: Nord-Ouest	Meilleur moment:
Évaluation: ★ 2.9 (1)	Info: ★ 0 ()	Belay: ★ 0 ()
Spécialités:		
Matériel: Cordes: 2x35m		
Résumé: (traduction alternative) Narrow and short forest gorge under a water drainage		
Hydrologie:		
Accès: (traduction alternative) Leave the N-1 Lausanne - Geneva highway at Nyon on Lake Geneva and take the road towards Les Rousses, which winds up the mountain in a north-westerly direction. After 20 km, it meets the N-5, which soon reaches Les Rousses (2.5 km). The route continues via Morez and Morbier to St. Laurant, where the N-5 bends to the north (20.5 km from Les Rousses). We follow it for another 10 km until we turn right onto the D-16 towards Chaux-des-Crotenay. About 1.5 km after this village, we turn left (D-127eI) towards Les Planches-en-Montagne. We park the car at the bridge (over the Saine) before the village (parking lot with signposts). You can also drive to the canyon from Yverdon at the south-western end of Lac de Neuchatel.		
Approche: (traduction alternative) We walk upstream through the park-like grounds on the south-western edge of the canyon. After about 250 m, you come to a viewpoint from which you have a good view of the canyon in both directions. After another 150 m you come to a dam with a power station. Cross this towards the other bank. Before crossing the last stream, descend to the left onto a walled "peninsula" and from there right into the river bed. The book mentioned below shows another entry point - about 30 m below the dam, rappel 15 m from the orographic right side.		
Tour: (traduction alternative) Narrow and dark forest canyon, which opens up some possible jumps at the beginning. At the 31 m downclimbing point, you can also abseil to a ledge after approx. 13 m and downclimb from there or jump the last 5 m. Two other canyons are nearby (Bief de la Ruine and Gorges de Malvaux).		
Retour: (traduction alternative) After the bridge, turn left up to the parking lot.		
Coordonnées: Départ du Canyon 46.6533 6.0076 Fin du Canyon 46.6559 6.0049 Parking à l'entrée et à la sortie 46.6559 6.0054		

Rapports:

2023-03-09 | System User |   | |

Info: Teile der Canyonbeschreibung wurden automatisiert übernommen. Konkret die Felder Weblinks, Koordinaten, Rating, Länge des Canyon, Einfachseil Mindestens von <https://www.descente-canyon.com/canyoning/canyon/2201>

2023-03-09 | System User |   |   | |

Daten importiert von <https://canyon.carto.net/cwiki/bin/view/Canyons/LangouetteCanyon.html>