

Canale della Trincea

Trincea, Canale Della Trincea

Info : La qualité de cette description n'a pas encore été vérifiée ou a été jugée mauvaise. Si vous connaissez ce canyon, merci de vérifier cette description et de déposer un rapport avec une note pour cette description en utilisant Rapports + <i>Nouveau rapport</i> . Si vous constatez une erreur, merci de nous en faire part ou de rejoindre la communauté afin de corriger vous-même cette description.		
Créer: 2023-03-09 20:49:54	Mettre à jour: 2023-10-14 09:16:05	Imprimer: 2024-12-22 07:12:11
Pays: Italia / Italy Région: Friuli Venezia Giulia Sous-région: Udine Ville: Tarvisio		
Difficulté: moins difficile	Niveau: v3 a1 I	Temps total: 1h41
Temps approche: 20min	Temps tour: 1h15	Temps de retour: 6min
Altitude d'entrée: 1200m	Altitude de sortie: 1000m	Altitude du delta: 200m
Longueur du canyon: 500m	Rapelle le plus haut: 35m	Nombre de rappelles: 6
Transport: à pied	Type de roche:	Zone de prise d'eau: km ²
Saison:	Orientation: Sud-Est	Meilleur moment:
Évaluation: ★ 0.9 (2)	Info: ★ 0 ()	Belay: ★ 0 ()
Spécialités:		
Matériel: Cordes: 2x40		
Résumé: (traduction alternative) Fractured limestone; initially single pitons; well combinable with Canale della Malga; few known but good alternative when other canyons have too much water; short ascent and descent; several walking and downclimb; clean water.		
Hydrologie:		
Accès: (traduction alternative) From the Tarvisio Nord freeway exit, head towards Passo del Predil. After the village Cave del Predil Rabil turn right towards Sella Nevea/Lago del Predil. From here follow the road for about 4.3 km until you reach a bridge before which there is a gravel parking place on the left.		
Approche: (traduction alternative) From the parking lot, cross the bridge. After a few meters on the right there is a hiking sign with the inscription "Rifugio Corsi" 650-629. Follow this trail steeply uphill for about 20min until 1200m. Shortly after the trail flattens out, there is a prominent tributary. Here leave the trail to the right and descend over the tributary (scree) 40Hm to the 1st piton to the right.		
Tour: (traduction alternative) The tour begins in a mostly dry tributary. Via several short abseils (single pitons) you reach the main stream. From here it becomes more aquatic. There is a 200m long part with walking and downclimb, followed by a 15m rappel. After another 200m long part with walking and downclimbing passages comes the last and highest rappel of 35m. Climbing down small steps, after about 100m you reach the bridge, where you get off to the left at about 1000m.		
Retour: (traduction alternative) From the creek, before or after the bridge, exit li directly to the parking lot.		
Coordonnées: Départ du Canyon 46.4100 13.5273 Parking à l'entrée et à la sortie 46.4088 13.5340 Fin du Canyon 46.4086 13.5327		

Rapports:


2023-05-02 | System User |   | |

Der aktuelle Canyon wurde teilautomatisiert mit Canyon




<https://canyon.carto.net/cwiki/bin/view/Canyons/CanaleDellaTrinceaCanyon.html> zusammengeführt.

2023-03-09 | System User |   | |

Daten importiert von <https://canyon.carto.net/cwiki/bin/view/Canyons/CanaleDellaTrinceaCanyon.html>

2023-03-09 | System User |   | |

Info: Teile der Canyonbeschreibung wurden automatisiert übernommen. Konkret die Felder Weblinks, Koordinaten, Rating, Länge des Canyon, Einfachseil Mindestens von <https://www.descente-canyon.com/canyoning/canyon/23765>

2023-03-09 | System User |    | |

Daten importiert von <https://www.canyoning.or.at/index.php/liste-aller-canyons/340-canale-della-trincea>