

Zieggraben

Info : La qualité de cette description n'a pas encore été vérifiée ou a été jugée mauvaise.

Si vous connaissez ce canyon, merci de vérifier cette description et de déposer un rapport avec une note pour cette description en utilisant Rapports +*Nouveau rapport*. Si vous constatez une erreur, merci de nous en faire part ou de rejoindre la communauté afin de corriger vous-même cette description.

Créer: 2023-03-09 20:54:55

Mettre à jour: 2023-10-20 09:46:01

Imprimer: 2024-12-22 08:12:09

Pays: Deutschland / Germany **Région:** Oberbayern / Upper Bavaria **Sous-région:** Landkreis Garmisch-Partenkirchen **Ville:** Garmisch-Partenkirchen

Difficulté: un peu difficile

Niveau: v4 a3 II

Temps total: 3h30

Temps approche: 45min

Temps tour: 2h30

Temps de retour: 15min

Altitude d'entrée: 1040m

Altitude de sortie: 840m

Altitude du delta: 200m

Longueur du canyon: 500m

Rapelle le plus haut: 30m

Nombre de rapelles: 6

Transport: à pied

Type de roche:

Zone de prise d'eau: km²

Saison:

Orientation: Sud-Est

Meilleur moment:

Évaluation: ★ 1.1 (2)

Info: ★ 0 ()

Belay: ★ 0 ()

Spécialités:

Matériel:

Cordes: 2x30m

Résumé: (traduction alternative)

South-facing forest canyon for "collectors", but with beautiful views of the Zugspitze massif.

Hydrologie:

Accès: (traduction alternative)

From Garmisch-Partenkirchen on the B 23 towards Ehrwald. 2.3 km after the railroad crossing, the road crosses the Loisach. Immediately after the bridge, turn right into the parking lot and leave your car here.

Approche: (traduction alternative)

Above the parking lot, there is another small parking area directly in front of the railroad embankment. Carefully cross the tracks here and climb steeply up through the forest to a forest road. Follow the gravel road to the left. Two forest paths soon turn off to the right in a V-shape. Take the one on the left (this is also the way back). It leads straight on uphill through the forest and reaches a small, thinned-out section of forest. Here - before the wood pile on the edge of the path to the left (2017) - an inconspicuous path branches off to the right and then winds its way up the steep slope. Later, in flatter terrain, near the canyon, the view falls on a waterfall and soon afterwards the path joins a grassy path that leads to the entry on the left.

Tour: (traduction alternative)

Sequence of rappels - usually from trees - in open terrain. The high waterfall (48m) is rappelled via an intermediate belay (17m/30m). The anchor should have been on the left of the edge - but we didn't see it (2017). Instead, we rappel to the right into the chute (2x30m ropes are enough - barely) and then down from a fallen tree.

Retour: (traduction alternative)

At the exit of the gorge, to the left along the foot of a rock face, a trail leads back to the approach path.

Coordonnées:

Départ du Canyon [47.4886 11.0074](#)




Fin du Canyon [47.4852 11.0059](#)

Parking à l'entrée et à la sortie [47.4820 11.0120](#)



Point de repère [47.4827 11.0114](#)

Point de repère [47.4840 11.0088](#)

Rapports:

2023-03-09 | System User |  |  |  | |

Info: Teile der Canyonbeschreibung wurden automatisiert übernommen. Konkret die Felder Weblinks, Koordinaten, Rating, Länge des Canyon, Einfachseil Mindestens von <https://www.descente-canyon.com/canyoning/canyon/23123>

2023-03-09 | System User | |  |  | |

Daten importiert von <https://canyon.carto.net/cwiki/bin/view/Canyons/ZieggrabenCanyon.html>