

Rio Sissanis

Info : La qualité de cette description n'a pas encore été vérifiée ou a été jugée mauvaise.

Si vous connaissez ce canyon, merci de vérifier cette description et de déposer un rapport avec une note pour cette description en utilisant Rapports +*Nouveau rapport*. Si vous constatez une erreur, merci de nous en faire part ou de rejoindre la communauté afin de corriger vous-même cette description.

Créer: 2023-03-09 20:54:02

Mettre à jour: 2023-10-14 09:16:21

Imprimer: 2024-12-22 07:12:56

Pays: Italia / Italy **Région:** Friuli Venezia Giulia **Sous-région:** Udine **Ville:** Forni Avoltri

Difficulté: un peu difficile

Niveau: v4 a4 III

Temps total: 4h5

Temps approche: 1h20

Temps tour: 2h30

Temps de retour: 15min

Altitude d'entrée: 1480m

Altitude de sortie: 1250m

Altitude du delta: 230m

Longueur du canyon: m

Rapelle le plus haut: 50m

Nombre de rappelles:

Transport: à pied

Type de roche: limestone

Zone de prise d'eau: km²

Saison:

Orientation:

Meilleur moment:

Évaluation: ★ 2.1 (1)

Info: ★ 0 ()

Belay: ★ 0 ()

Spécialités:

Matériel:

Résumé: (traduction alternative)

Steep gorge in eroded limestone.

Can be combined with one of the neighboring tours

Hydrologie:

Accès: (traduction alternative)

From Tolmezzo via Villa Santina in the direction of Sappada. Immediately after the bridge in Forni Avoltri turn right and follow the road to a parking lot in front of the marble quarry.

Approche: (traduction alternative)

Go uphill along the forest road through the valley. Above the short gorge 'Stretta di Fleons' turn right and follow trail 142 to the alpine pasture of Casera Sissanis di Sotto. On the pasture descend following the cattle tracks to the beginning of the gorge. It is best to keep to the orographic right bank of the first tributary.

Tour: (traduction alternative)

Continuous sequence of rappels without much walking passages.

- * 10m from tree on the right
- * 15m from anchor right, below water cave with some at additional water
- * 15m from anchor left
- * rappel 5m from ring hook on the top right into hanging pools
- * 35m from anchor right rappel, next belay is above siphoned block. Rope pull problems and very sharp rock.
- * 12m rappel from anchor on top right side
- * rappel 30m from rappel hook on right side
- * 10m rappel from ring hook right to hanging belaystation right, then 20m down into pool. Can also be used as a redirection only
- * 2m slide
- * 22m from anchor left
- * 50m from anchor right, down directly through the water stream. Rope pull off problems
- * 30m from normal hook right
- * 15m from terminal block sling left
- * 40m from anchor left.

From here the canyon opens again and you can cross out to the left. In the streambed still 2-3 tree rappels.

Retour: (traduction alternative)

Turn left to the forest path and return to the access path.





Coordonnées:

Départ du Canyon [46.6268 12.7837](#)

Parking à l'entrée et à la sortie [46.6140 12.7787](#)

Fin du Canyon [46.6240 12.7806](#)

Rapports:

2023-03-09 | System User |   |  |  | |

Daten importiert von <https://canyon.carto.net/cwiki/bin/view/Canyons/RioSissanisCanyon.html>