




San Liberatore



Fosso San Liberatore, Fosso Fontenuova, Fosso di San Liberatore, Sorgenti dell'Alento, Gole dell'Alento

Info : La qualité de cette description n'a pas encore été vérifiée ou a été jugée mauvaise. Si vous connaissez ce canyon, merci de vérifier cette description et de déposer un rapport avec une note pour cette description en utilisant Rapports + <i>Nouveau rapport</i> . Si vous constatez une erreur, merci de nous en faire part ou de rejoindre la communauté afin de corriger vous-même cette description.		
Créer: 2023-03-09 20:53:30	Mettre à jour: 2023-11-25 21:32:04	Imprimer: 2024-12-22 07:12:47
Pays: Italia / Italy Région: Abruzzo Sous-région: Pescara Ville: Serramonacesca		
Difficulté: facile	Niveau: v2 a2 II	Temps total: 2h
Temps approche: 20min	Temps tour: 1h30	Temps de retour: 10min
Altitude d'entrée: 470m	Altitude de sortie: 370m	Altitude du delta: 100m
Longueur du canyon: 1200m	Rapelle le plus haut: 6m	Nombre de rappelles: 1
Transport: à pied	Type de roche:	Zone de prise d'eau: km ²
Saison:	Orientation: Nord	Meilleur moment:
Évaluation: ★ 1.2 (2)	Info: ★ 0 ()	Belay: ★ 0 ()
Spécialités:		
Matériel: Cordes: 1x 20m		
Résumé: (traduction alternative) river walk		
Hydrologie:		
Accès: (traduction alternative) On the A-14 along the Adriatic Sea south to Pescara. here change to the A-24 (direction Rome). From here about 20 km to the exit Alanno - Scafa. Follow the SS-5 parallel to the A-24 for 3.7 km in the opposite direction (Chieti, Pescara) and then turn right to Manopello (4.7 km). From here continue southeast to Serramonacesca (about 4 km). In the middle of the village follow the sign for the Abbazia di San Liberatore a Majella to the south. At a junction outside the village, take the road on the left and you will quickly reach the church, where there is also a place to park.		
Approche: (traduction alternative) Continue along the road, cross the Alento on a bridge and continue for about 400 meters. Then, from the road, the view of a small waterfall opens up. 50 m further on, look for the path to the stream (470 m a.s.l.).		
Tour: (traduction alternative) Nice walk in a forest canyon with fresh water. Avoid times with heavy crowds in the church.		
Retour: (traduction alternative) After passing under the road bridge, you come across a hiking trail. You can now use this or continue along the streambed, can look at the tombs carved in tuff above on the right and finally comes to a small square with benches, where the path leads across the streambed and in a few minutes left up to the starting point. If you feel like it and who is not afraid of the ascent left through the vegetation, you can also take the 3 pools below the streambed crossing.		
Coordonnées: Départ du Canyon 42.2246 14.1090 Fin du Canyon 42.2368 14.1000 Parking à l'entrée et à la sortie 42.2356 14.0994		

Rapports:

2023-03-09 | System User |  |  |  | |

Info: Teile der Canyonbeschreibung wurden automatisiert übernommen. Konkret die Felder Weblinks, Koordinaten, Rating, Länge des Canyon, Einfachseil Mindestens von <https://www.descente-canyon.com/canyoning/canyon/22125>

2023-03-09 | System User | |  |  | |

Daten importiert von <https://canyon.carto.net/cwiki/bin/view/Canyons/SanLiberatoreCanyon.html>