




Alarrieta (integral)



Cañón de Alarrieta, Barranco de Alarrieta

Info : La qualité de cette description n'a pas encore été vérifiée ou a été jugée mauvaise. Si vous connaissez ce canyon, merci de vérifier cette description et de déposer un rapport avec une note pour cette description en utilisant Rapports + <i>Nouveau rapport</i> . Si vous constatez une erreur, merci de nous en faire part ou de rejoindre la communauté afin de corriger vous-même cette description.		
Créer: 2023-03-09 20:53:02	Mettre à jour: 2023-11-07 19:44:43	Imprimer: 2024-12-22 07:12:50
Pays: España / Spain Région: País Vasco / Euskal Autonomia Erkidegoa Sous-région: Vizcaya / Bizkaia Ville: Orozko, Artea		
Difficulté: moins difficile	Niveau: v3 a3 II	Temps total: 4h17
Temps approche: 15min	Temps tour: 4h	Temps de retour: 2min
Altitude d'entrée: 770m	Altitude de sortie: 315m	Altitude du delta: 455m
Longueur du canyon: 2500m	Rapelle le plus haut: 20m	Nombre de rappels: 9
Transport: Voiture facultative	Type de roche:	Zone de prise d'eau: km ²
Saison:	Orientation: Nord	Meilleur moment:
Évaluation: ★ 1 (2)	Info: ★ 0 ()	Belay: ★ 0 ()
Spécialités:		
Matériel: Cordes: 2x25m		
Résumé: (traduction alternative) "Natural" forest canyon with lots of walking and downclimbing, plus some rappels and slides.		
Hydrologie:		
Accès: (traduction alternative) From Bilbao, we first take the AP-68 to exit 3, then the A-2522 to Orozko (about 20 km in total). From Orozko we continue to Ibarra (4 km). From Ibarra we continue in a southeasterly direction to Usabel Auzoa. At the fork we take the right road, a few meters further at the next fork we take the left branch. 650 m after this fork and 4 km from Usabel the road crosses "our" stream. Here we park our car for the exit. With the second car we continue and uphill and after 2.8 km (from the bridge) we come to a large parking lot on the right side of the road. Here we park the upper car.		
Approche: (traduction alternative) From the parking lot we march through the young forest first in a westerly direction, then in a southwesterly uphill direction to the meadow areas. There we bypass the orographic. right branch of the barranco to then enter the left branch. Cf.: http://www.barranquismo.net/paginas/barrancos/acceso_sintxita_alarrieta_sintxitagoikoa.jpg		
Tour: (traduction alternative) First a vertical part with 5 rappels, then a longer run and finally the river walk in the last part with some slides.		
Retour: (traduction alternative) On reaching the road bridge out to the car.		
Coordonnées: Départ du Canyon 43.0611 -2.8412 Fin du Canyon 43.0819 -2.8485 Départ alternatif du Canyon 43.0661 -2.8436 Parking à l'entrée 43.0647 -2.8403 Parking à la sortie 43.0819 -2.8483		

Rapports:

2023-03-09 | System User |  |  |  | |

Info: Teile der Canyonbeschreibung wurden automatisiert übernommen. Konkret die Felder Weblinks, Koordinaten, Rating, Länge des Canyon, Einfachseil Mindestens von <https://www.descente-canyon.com/canyoning/canyon/21659>

2023-03-09 | System User | |  |  | |

Daten importiert von <https://canyon.carto.net/cwiki/bin/view/Canyons/AlarrietaCanyon.html>