




Brändbach




Brändbach

Info : La qualité de cette description n'a pas encore été vérifiée ou a été jugée mauvaise. Si vous connaissez ce canyon, merci de vérifier cette description et de déposer un rapport avec une note pour cette description en utilisant Rapports + <i>Nouveau rapport</i> . Si vous constatez une erreur, merci de nous en faire part ou de rejoindre la communauté afin de corriger vous-même cette description.		
Créer: 2023-03-09 20:52:31	Mettre à jour: 2023-10-20 21:15:20	Imprimer: 2024-12-22 07:12:08
Pays: Schweiz / Switzerland Région: Kanton Glarus Sous-région: Glarus Nord Ville: Näfels		
Difficulté: moins difficile	Niveau: v3 a2 III	Temps total: 2h10
Temps approche: 5min	Temps tour: 1h30	Temps de retour: 35min
Altitude d'entrée: 950m	Altitude de sortie: 830m	Altitude du delta: 120m
Longueur du canyon: 350m	Rapelle le plus haut: 16m	Nombre de rappelles: 9
Transport: Voiture facultative	Type de roche:	Zone de prise d'eau: km ²
Saison:	Orientation: Sud-Est	Meilleur moment:
Évaluation: ★ 1.4 (2)	Info: ★ 0 ()	Belay: ★ 0 ()
Spécialités:		
Matériel: Cordes: 2x 20m		
Résumé: (traduction alternative) Low water rappel canyon		
Hydrologie:		
Accès: (traduction alternative) From the A 3 freeway, take exit no. 45 (Weesen) at the western end of Lake Walen in a southerly direction via Oberurnen to Näfels (5 km from the freeway). At the western edge of the village take the Oberseestraße up the hill towards Obersee. The road passes after a little more than 3 km the Haslensee (no lake in the actual sense - rather a marshy clearing) and divides 1.4 km further at a small reservoir. Hier turn right. If you have 2 cars at your disposal, park the first one 430 m after this turn at the roadside (here a path comes up to the road from below in northeastern direction). With the other or the only car you turn right at the 3rd haipin bends(1,1 km after the reservoir) (actually you go straight on) and park 100 m further at the now following bridge.		
Approche: (traduction alternative) Entry directly at the bridge, by rappeling from the railing.		
Tour: (traduction alternative) 8 rappel; usually with poor water flow, because above water drainage. About 1 km above the entry is a dam - after long rains, if necessary, consult the power station. It is possible to install a Rappel Guidé at the 2 water-filled pools in the middle section. Emergency exit almost always possible. cf. also: http://www.schlucht.ch/canyoning-touren-schweiz-2-2010/ostschweiz/bax/39-108-braendbach.html		
Retour: (traduction alternative) After the last rappel point (R 10) descend about 100 m over boulder terrain until a path crosses the stream. Here (if there is only one car at the entry) turn left (east) slightly downhill to the farmstead and from there on a hiking trail back up to the bridge.		
Coordonnées: Départ du Canyon 47.0991 9.0414 Fin du Canyon 47.0975 9.0443 Parking à la sortie 47.0962 9.0423 Parking à l'entrée 47.0991 9.0414		

Rapports:

2023-03-09 | System User |  |  |  | |

Info: Teile der Canyonbeschreibung wurden automatisiert übernommen. Konkret die Felder Weblinks, Koordinaten, Rating, Länge des Canyon, Einfachseil Mindestens von <https://www.descente-canyon.com/canyoning/canyon/22584>

2023-03-09 | System User |  |  |  | |

Daten importiert von <https://canyon.carto.net/cwiki/bin/view/Canyons/BraendbachCanyon.html>