




# Corzan

Barranco del Corzán, Rio Corzán, Corzán

<b>Info : La qualité de cette description n'a pas encore été vérifiée ou a été jugée mauvaise.</b> Si vous connaissez ce canyon, merci de vérifier cette description et de déposer un rapport avec une note pour cette description en utilisant Rapports + <i>Nouveau rapport</i> . Si vous constatez une erreur, merci de nous en faire part ou de rejoindre la communauté afin de corriger vous-même cette description.		
<b>Créer:</b> 2023-03-09 20:50:22	<b>Mettre à jour:</b> 2023-11-05 11:16:44	<b>Imprimer:</b> 2024-12-22 08:12:50
<b>Pays:</b> España / Spain <b>Région:</b> Galicia <b>Sous-région:</b> provincia de La Coruña / Provincia da Coruna <b>Ville:</b> Negreira		
<b>Difficulté:</b> facile	<b>Niveau:</b> v2 a2 II	<b>Temps total:</b> 3h40
<b>Temps approche:</b> 10min	<b>Temps tour:</b> 2h30	<b>Temps de retour:</b> 1h
<b>Altitude d'entrée:</b> 300m	<b>Altitude de sortie:</b> 100m	<b>Altitude du delta:</b> 200m
<b>Longueur du canyon:</b> 1800m	<b>Rapelle le plus haut:</b> 25m	<b>Nombre de rapelles:</b> 6
<b>Transport:</b> Voiture facultative	<b>Type de roche:</b>	<b>Zone de prise d'eau:</b> km <sup>2</sup>
<b>Saison:</b>	<b>Orientation:</b> Sud	<b>Meilleur moment:</b>
<b>Évaluation:</b> ★ 1 (2)	<b>Info:</b> ★ 0 ()	<b>Belay:</b> ★ 0 ()
<b>Spécialités:</b>		
<b>Matériel:</b> Cordes: 2x30m		
<b>Résumé:</b> (traduction alternative) Mainly river walk; according to the drawn topographic view in the mentioned book and the description there, disappointing descent in open terrain, although the river in its naturalness is not without charm.		
<b>Hydrologie:</b>		
<b>Accès:</b> (traduction alternative) From Santiago de Compostela on the C 543 in the direction of Noia. After 11 km, in Betamirans, turn right (north) towards Negreira (about 10 km). In Negreira westwards in the direction of Outes. After 9 km (just before the village of Barbazan, which is a little to the left of the road) you will come to a bridge over the Corzan. Park the car here.		
<b>Approche:</b> (traduction alternative) It is best to rappel directly from the bridge into the streambed, since the access above the bridge is tedious and not rewarding because of the maquis.		
<b>Tour:</b> (traduction alternative) 4 rappels, most of them optional, possible jumps and slides		
<b>Retour:</b> (traduction alternative) Shortly before reaching Rio Tambe out to the left and as far as possible on the logging roads across the deforested areas back to the road and the car. An alternative for 2 vehicles is described in the topoguide mentioned above.		
<b>Coordonnées:</b> Départ du Canyon <a href="#">42.8798 -8.8109</a> Fin du Canyon <a href="#">42.8642 -8.8066</a> Parking à la sortie <a href="#">42.8656 -8.7977</a> Parking à l'entrée <a href="#">42.8763 -8.8096</a> Départ alternatif du Canyon <a href="#">42.8763 -8.8098</a>		



## Rapports:

---

2023-03-09 | System User |  |  |  | |

Info: Teile der Canyonbeschreibung wurden automatisiert übernommen. Konkret die Felder Weblinks, Koordinaten, Rating, Länge des Canyon, Einfachseil Mindestens von <https://www.descente-canyon.com/canyoning/canyon/21660>

---

2023-03-09 | System User | |  |  | |

Daten importiert von <https://canyon.carto.net/cwiki/bin/view/Canyons/CorzanCanyon.html>