

Juncar

Barranco Juncar, Xuncar, Barranco Juncar, Xuncar

Info : La qualité de cette description n'a pas encore été vérifiée ou a été jugée mauvaise.

Si vous connaissez ce canyon, merci de vérifier cette description et de déposer un rapport avec une note pour cette description en utilisant Rapports +*Nouveau rapport*. Si vous constatez une erreur, merci de nous en faire part ou de rejoindre la communauté afin de corriger vous-même cette description.

Créer: 2023-03-09 20:53:08 **Mettre à jour:** 2023-10-14 09:16:17 **Imprimer:** 2024-12-22 07:12:54

Pays: España / Spain **Région:** Aragón **Sous-région:** Huesca **Ville:** Las Almunias de Rodellar

Difficulté: moins difficile **Niveau:** v3 a1 III **Temps total:** 3h50

Temps approche: 20min **Temps tour:** 2h30 **Temps de retour:** 1h

Altitude d'entrée: 780m **Altitude de sortie:** 610m **Altitude du delta:** 170m

Longueur du canyon: 1000m **Rapelle le plus haut:** 18m **Nombre de rappelles:**

Transport: **Type de roche:** conglomerate **Zone de prise d'eau:** km²

Saison: **Orientation:** Sud-Est **Meilleur moment:**

Évaluation: ★ 1.6 (2) **Info:** ★ 0 () **Belay:** ★ 0 ()

Spécialités:

Matériel:

Résumé: (traduction alternative)

Low water conglomerate - rappel canyon with narrow passages.

Hydrologie:

Accès: (traduction alternative)

From the road Barbastro - Huesca (N 240) about 25 km after Barbastro turn right on the A 1229 direction Abiego, Rodellar. A few hundred meters after Abiego, turn left towards Bierge. A few meters before reaching Bierge, turn right towards Rodellar (Bco. de Mascun). 8 km after this junction, in a slight bend to the left, is the starting point for the access. Under the tree, of which a substantial part has broken off, we park the car. It is the same starting point as for the access to Cueva Cabrito.

Approche: (traduction alternative)

We follow the dirt road in the direction of NNO. After the stable we leave the dirt road, which goes slightly downhill towards the east, slightly uphill towards the ONO. We cross in this direction to the beginning of Juncar. There is a more direct access from the road (km 9) to Juncar, but it is more difficult to find than the one described here.

Tour: (traduction alternative)

Walking, rappelling (7) and clamming in narrowing conglomerate canyon.

Retour: (traduction alternative)

2 options: Either down the Rio Isuala, past a small side canyon, to the cairns on the right. Here the exit of Cueva Cabrito - always following the markers - up to the track on the ridge between Juncar and Cabrito. Alternatively, you can walk up the Rio Isuala for about 150 m and then turn left, first on faint tracks up the slope, later on a track westward to a large meadow. At the southern edge of the meadow, continue west for about 500 m, then - above Bco. Juncar - in a southwesterly direction on the access path back to the car (to be found from the meadow only with a sense of orientation and tracking).

Coordonnées:


Départ du Canyon [42.2234 -0.0608](#)

Fin du Canyon [42.2182 -0.0468](#)




Rapports:

2023-12-06 | System User |   |  Faible |  Terminé

Automatisch importiert von Descente-Canyon.com für Canyon Juncar Interés justo para ser visitado una vez.
(Quelle: <https://www.descente-canyon.com/canyoning/canyon-debit/2804/observations.html>)

2023-03-09 | System User |    | |

Info: Teile der Canyonbeschreibung wurden automatisiert übernommen. Konkret die Felder Weblinks, Koordinaten, Rating, Länge des Canyon, Einfachseil Mindestens von <https://www.descente-canyon.com/canyoning/canyon/2804>

2023-03-09 | System User |    | |

Daten importiert von <https://canyon.carto.net/cwiki/bin/view/Canyons/JuncarCanyon.html>