

Fellbach




Weisse Schlucht

Info : La qualité de cette description n'a pas encore été vérifiée ou a été jugée mauvaise. Si vous connaissez ce canyon, merci de vérifier cette description et de déposer un rapport avec une note pour cette description en utilisant Rapports + <i>Nouveau rapport</i> . Si vous constatez une erreur, merci de nous en faire part ou de rejoindre la communauté afin de corriger vous-même cette description.		
Créer: 2023-03-09 20:49:53	Mettre à jour: 2023-10-14 09:16:04	Imprimer: 2024-12-21 07:12:44
Pays: Österreich / Austria Région: Kärnten Sous-région: Bezirk Spittal an der Drau Ville: Lind im Drautal		
Difficulté: facile	Niveau: v2 a2 II	Temps total: 1h50
Temps approche: 15min	Temps tour: 1h30	Temps de retour: 5min
Altitude d'entrée: 980m	Altitude de sortie: 860m	Altitude du delta: 120m
Longueur du canyon: 750m	Rapelle le plus haut: 10m	Nombre de rappelles: 9
Transport: à pied	Type de roche: limestone	Zone de prise d'eau: 4.00km ²
Saison:	Orientation: Nord	Meilleur moment:
Évaluation: ★ 1.5 (2)	Info: ★ 0 ()	Belay: ★ 0 ()
Spécialités: Ruisseau de pluie,		
Matériel: Cordes: 2x20m		
Résumé: (traduction alternative) Grippy limestone; short open canyon; multiple exits; no high rappels; small catchment area approx. (4Km ²); clean water.		
Hydrologie:		
Accès: (traduction alternative) Coming from Villach drive into the Drau valley until Fellbach --> shortly before the end of the village a forest road on the left goes up into the forest --> here it goes to the village above --> after a group of houses the road forks --> continue on the left until you reach the bridge --> park on the right side (few parking spaces).		
Approche: (traduction alternative) Pass the bridge on the right (hiking trail) --> you will pass a water level measuring station (inlet in the lower part of the canyon) --> continue up the trail until you reach the forest road --> then follow the forest road up to 980Hm (bridge over stream) --> from the forest road you have several opportunities to look into the canyon.		
Tour: (traduction alternative) After a short walking passages and small slides follow several small steps which can be partly rappelled outside of the water flow --> arrived at the weir you have an approx. 10m rappel point in a deep pool --> after the weir there are a few small mostly unproblematic rappel steps (slides) --> the canyon, which is suitable for beginners, is very open and at higher water levels still well doable --> in addition there is the possibility to get off almost in the entire canyon course on the forest road.		
Retour: (traduction alternative) After the last step and a short walking passages in the stream, you reach the forest road on the right and return to the parking lot in a short time.		
Coordonnées: Départ du Canyon 46.7390 13.3330 Fin du Canyon 46.7437 13.3310		

Rapports:

2023-03-09 | System User |  |  |  | |

Info: Teile der Canyonbeschreibung wurden automatisiert übernommen. Konkret die Felder Weblinks, Koordinaten, Rating, Ort, Länge des Canyon, Einfachseil Mindestens von <https://canyon.carto.net/cwiki/bin/view/Canyons/FellbachCanyon.html> und <https://www.descente-canyon.com/canyoning/canyon/23782>

2023-03-09 | System User |  |  |  | |

Daten importiert von <https://www.canyoning.or.at/index.php/liste-aller-canyons/27-fellbach>