

# Räbloch

Räbloch,Emme

<b>Info : La qualité de cette description n'a pas encore été vérifiée ou a été jugée mauvaise.</b> Si vous connaissez ce canyon, merci de vérifier cette description et de déposer un rapport avec une note pour cette description en utilisant Rapports + <i>Nouveau rapport</i> . Si vous constatez une erreur, merci de nous en faire part ou de rejoindre la communauté afin de corriger vous-même cette description.		
<b>Créer:</b> 2023-03-09 20:50:36	<b>Mettre à jour:</b> 2023-10-14 09:16:10	<b>Imprimer:</b> 2024-12-22 07:12:42
<b>Pays:</b> Schweiz / Switzerland <b>Région:</b> Kanton Bern / Canton de Berne <b>Sous-région:</b> Verwaltungskreis Emmental / Emmental administrative district <b>Ville:</b> Schangnau		
<b>Difficulté:</b> moins difficile	<b>Niveau:</b> v1 a3 III	<b>Temps total:</b> 3h50
<b>Temps approche:</b> 5min	<b>Temps tour:</b> 3h30	<b>Temps de retour:</b> 15min
<b>Altitude d'entrée:</b> 830m	<b>Altitude de sortie:</b> 780m	<b>Altitude du delta:</b> 50m
<b>Longueur du canyon:</b> 5300m	<b>Rapelle le plus haut:</b> m	<b>Nombre de rapelles:</b> 0
<b>Transport:</b>	<b>Type de roche:</b>	<b>Zone de prise d'eau:</b> km <sup>2</sup>
<b>Saison:</b>	<b>Orientation:</b> Nord-Ouest	<b>Meilleur moment:</b>
<b>Évaluation:</b> ★ 0 ()	<b>Info:</b> ★ 0 ()	<b>Belay:</b> ★ 0 ()
<b>Spécialités:</b>		
<b>Matériel:</b>		
<b>Résumé:</b> (traduction alternative) Nagelfluh gorge for hiking and rappeling (without rappel)		
<b>Hydrologie:</b>		
<b>Accès:</b> (traduction alternative) From Bern or Zurich to Sorbach, see approach in photo gallery. Park your car there on the parking lot on the Emme next to the bridge for exit. With the second car up the Emme towards Schangnau. Parking lot at Räben, cf. implementation in photo gallery.		
<b>Approche:</b> (traduction alternative) From the car, descend the dirt road for about 150m along the Emme River, then turn right onto the gravel bed before the gorge begins.		
<b>Tour:</b> (traduction alternative) After the beginning of the gorge, mainly swimming sections at the beginning. The natural bridge - the Räbloch - may be blocked by driftwood. First (emergency) exit possibility then left out over the Chnubelhüttengraben. From here mainly hiking route to the bridge at Bächleren.  Aquatic The catchment area is huge and upcoming thunderstorms in the canyon are often not noticeable. During thunderstorms the Emme can swell up to over 100 m <sup>3</sup> /sec in a matter of minutes and make it impossible to escape. impossible! The current water level of the Emme at Eggiwil can be found on the FOEN website at <a href="http://www.hydrodaten.admin.ch/d/2409.htm">www.hydrodaten.admin.ch/d/2409.htm</a> . Ideal water quantity approx. 3.0 m <sup>3</sup> /sec. From 5.0 m <sup>3</sup> per second the Emme becomes quite turbulent in some places. Watch out for bouncing water and undercutting along the rock walls. When at the natural bridge the Emme is covered with driftwood, this bottleneck becomes a key point!		
<b>Retour:</b> (traduction alternative) Before this bridge out to the right and on the right bank the path to Sorbach. There left across the Emme to the lower car.		

**Coordonnées:**

Départ du Canyon [46.8216 7.8375](#)



Fin du Canyon [46.8483 7.8057](#)

Parking à l'entrée [46.8212 7.8398](#)

Parking à la sortie [46.8573 7.8093](#)



**Rapports:**

---

2023-03-09 | System User | |  |  | |

Info: Teile der Canyonbeschreibung wurden automatisiert übernommen. Konkret die Felder Weblinks, Koordinaten, Rating, Länge des Canyon, Einfachseil Mindestens von <https://www.descente-canyon.com/canyoning/canyon/23840>

---

2023-03-09 | System User | |  |  | |

Daten importiert von <https://canyon.carto.net/cwiki/bin/view/Canyons/RaeblochCanyon.html>