

Ladral





Ual Murter,Val Murter,Val da Ladral

Info : La qualité de cette description n'a pas encore été vérifiée ou a été jugée mauvaise. Si vous connaissez ce canyon, merci de vérifier cette description et de déposer un rapport avec une note pour cette description en utilisant Rapports + <i>Nouveau rapport</i> . Si vous constatez une erreur, merci de nous en faire part ou de rejoindre la communauté afin de corriger vous-même cette description.		
Créer: 2023-03-09 20:55:41	Mettre à jour: 2023-10-14 09:16:28	Imprimer: 2024-12-22 05:12:16
Pays: Schweiz / Switzerland Région: Kanton Graubünden Sous-région: Region Surselva Ville: Waltensburg/Vuorz		
Difficulté: difficile	Niveau: v5 a4 III	Temps total: 5h55
Temps approche: 1h40	Temps tour: 4h	Temps de retour: 15min
Altitude d'entrée: 2040m	Altitude de sortie: 1640m	Altitude du delta: 400m
Longueur du canyon: 0m	Rapelle le plus haut: 25m	Nombre de rapelles:
Transport:	Type de roche:	Zone de prise d'eau: km ²
Saison:	Orientation:	Meilleur moment:
Évaluation: ★ 2 (2)	Info: ★ 1 (1)	Belay: ★ 1 (1)
Spécialités:		
Matériel:		
Résumé: (traduction alternative) Alpine rappel canyon		
Hydrologie:		
Accès: (traduction alternative) Coming from Chur, we turn right at the end of the highway onto the B19 and drive via Flims, Laax, Ilanz in the direction of Disentis/Muster. 6.3 km after Ilanz we turn right off the B19 and drive up to Waltensburg/Vuorz. Here we buy a "Pickerl" for the toll road up to Val Ladral at the town hall. As the town hall only has very limited opening hours, contact them as early as possible (email: kontakt@waltensburg-vuorz.ch or phone: +41(0)819362000). Costs CHF 25 (2013) or CHF 200 fine. Via Andiast - turn left at the fire station - we now head up into Val Ladral. We park our car at the exit of the slope (1600m altitude). Alternatively, access by bike is also possible (http://www.laval.ch/files/Downloads/Mountainbikekarte.pdf).		
Approche: (traduction alternative) We climb up the orographic right-hand slope without a path until we reach a path coming up from the left at an altitude of around 1900m. We cross "our" stream at an altitude of around 2000m by following it uphill to the right. Now follow the stream uphill without a path to the entry point at 2040m.		
Tour: (traduction alternative) A total of about 20 rappels, whereby the lower, more indented part seems more interesting.		
Retour: (traduction alternative) Where the streambed widens, turn right at a suitable point and cross the meadow to the car.		
Coordonnées: Départ du Canyon 46.8181 9.0664 Fin du Canyon 46.8146 9.0828		



Rapports:

2023-08-12 | Patrik Bartel |  |   |   |  Faible |  Terminé

Actually, only the part above the bridge from the approach and the abseils afterwards are worthwhile. Much seems to have collapsed and it is also not really beautiful. (traduction alternative)

2023-03-09 | System User |   |  |  | |

Info: Teile der Canyonbeschreibung wurden automatisiert übernommen. Konkret die Felder Weblinks, Koordinaten, Rating, Länge des Canyon, Einfachseil Mindestens von <https://www.descente-canyon.com/canyoning/canyon/22096>

2023-03-09 | System User | |  |  | |

Daten importiert von <https://canyon.carto.net/cwiki/bin/view/Canyons/LadralCanyon.html>