

# Arandari

Barranco de Arandari, Regata de Arandari, Arandi

<b>Info : La qualité de cette description n'a pas encore été vérifiée ou a été jugée mauvaise.</b> Si vous connaissez ce canyon, merci de vérifier cette description et de déposer un rapport avec une note pour cette description en utilisant Rapports + <i>Nouveau rapport</i> . Si vous constatez une erreur, merci de nous en faire part ou de rejoindre la communauté afin de corriger vous-même cette description.			
<b>Créer:</b> 2023-03-09 20:53:01	<b>Mettre à jour:</b> 2023-11-07 11:12:49	<b>Imprimer:</b> 2024-12-22 08:12:53	
<b>Pays:</b> España / Spain	<b>Région:</b> Navarra / Navarre	<b>Sous-région:</b> Navarra	<b>Ville:</b> Burgui
<b>Difficulté:</b> facile	<b>Niveau:</b> v2 a1 I	<b>Temps total:</b> 1h20	
<b>Temps approche:</b> 15min	<b>Temps tour:</b> 1h	<b>Temps de retour:</b> 5min	
<b>Altitude d'entrée:</b> 1150m	<b>Altitude de sortie:</b> 1080m	<b>Altitude du delta:</b> 70m	
<b>Longueur du canyon:</b> 300m	<b>Rapelle le plus haut:</b> 13m	<b>Nombre de rappelles:</b> 5	
<b>Transport:</b> à pied	<b>Type de roche:</b> limestone	<b>Zone de prise d'eau:</b> km <sup>2</sup>	
<b>Saison:</b>	<b>Orientation:</b> Sud-Est	<b>Meilleur moment:</b>	
<b>Évaluation:</b> ★ 2.9 (2)	<b>Info:</b> ★ 0 ()	<b>Belay:</b> ★ 0 ()	
<b>Spécialités:</b>			
<b>Matériel:</b> Cordes: 1x30m			
<b>Résumé:</b> (traduction alternative) Short rappel canyon, only slightly incised, mostly without water flow			
<b>Hydrologie:</b>			
<b>Accès:</b> (traduction alternative) From Huesca on the A 132 directly or N 330/N 240 via Jaca to Puente la Reina de Jaca. From here, continue 26 km on the N 240 in the direction of Pamplona, then turn right and head north into the Valle de Roncal (Roncal, Isaba). 14 km after turning into the Valle del Roncal you will reach the small town of Burgui. About 300 m before reaching Burgui, you will see a small house on the left, a little below the road. Immediately after that, the road crosses the Arandari River - hardly recognizable. You now come to a larger parking area on the right of the road, where we park our car.			
<b>Approche:</b> (traduction alternative) From the car about 50 m more in the direction of Burgui, then we take the clear path that goes up to the left (westward). At a fork we keep left and soon come to the streambed.			
<b>Tour:</b> (traduction alternative) 4 rappel, interesting the natural arch at the exit of the tour.			
<b>Retour:</b> (traduction alternative) After the 4th rappel in the streambed continue and directly at the bridge out onto the road, then left to the car.			
<b>Coordonnées:</b> Départ du Canyon <a href="#">42.7231 -1.0208</a> Fin du Canyon <a href="#">42.7147 -1.0091</a> Parking à l'entrée et à la sortie <a href="#">42.7172 -1.0070</a>			





## Rapports:

---

2023-11-25 | System User |   |  Normale |  Terminé





Automatisch importiert von Descente-Canyon.com für Canyon Arandari Bonnes conditions, fait après Palomeras de Flumen et Foz de Fago. 15mn de canyon. (Quelle: <https://www.descente-canyon.com/canyoning/canyon-debit/21529/observations.html>)

---

2023-03-09 | System User |   |   | |

Info: Teile der Canyonbeschreibung wurden automatisiert übernommen. Konkret die Felder Weblinks, Koordinaten, Rating, Länge des Canyon, Einfachseil Mindestens von <https://www.descente-canyon.com/canyoning/canyon/21529>

---

2023-03-09 | System User |   |   | |

Daten importiert von <https://canyon.carto.net/cwiki/bin/view/Canyons/ArandariCanyon.html>