





Pont a Favre

Gorge du Pont à Favre,Séran

Info : La qualité de cette description n'a pas encore été vérifiée ou a été jugée mauvaise. Si vous connaissez ce canyon, merci de vérifier cette description et de déposer un rapport avec une note pour cette description en utilisant Rapports + <i>Nouveau rapport</i> . Si vous constatez une erreur, merci de nous en faire part ou de rejoindre la communauté afin de corriger vous-même cette description.		
Créer: 2023-03-09 20:54:00	Mettre à jour: 2024-01-05 11:40:20	Imprimer: 2024-12-22 07:12:50
Pays: France Région: Auvergne-Rhône-Alpes Sous-région: Ain Ville: Champagne-en-Valromey		
Difficulté: moins difficile	Niveau: v2 a3 II	Temps total: 1h25
Temps approche: 5min	Temps tour: 1h	Temps de retour: 20min
Altitude d'entrée: 440m	Altitude de sortie: 410m	Altitude du delta: 30m
Longueur du canyon: 150m	Rapelle le plus haut: 3m	Nombre de rappelles: 2
Transport: à pied	Type de roche:	Zone de prise d'eau: km ²
Saison:	Orientation: Sud	Meilleur moment:
Évaluation: ★ 2.9 (1)	Info: ★ 0 ()	Belay: ★ 0 ()
Spécialités:		
Matériel: Cordes: 1x20m		
Résumé: (traduction alternative) Small canyon with small rappel and swimming sections		
Hydrologie:		
Accès: (traduction alternative) After bypassing Geneva on the Swiss N 1 after the national border, take the A 40 in the direction of Lyon, Dijon, Paris. After about 25 km (from the border) take exit 11 (Bellegarde Center) in the direction of Fragny, Seyssel. 6 km further on, at the exit of Mons, turn right onto the D 992 and go through Seyssel and Culoz (another 23 km), where you continue on the D 904 (direction Bourg-en-Bresse) for an additional 8.5 km until Artemare (a total of 62 km from the border).\n\nIn Artemare, we turn half-right at the prominent left turn (Rue de la Poste). About 100 m further on, at the Place de la Liberté, we turn right onto the D 31 (Cote d'Yon). In serpentines it goes up to the hamlet of Don, then the D 31 leads over the Groin ("Gouffre ..."). A little later, from the left (from the SW) comes the D 30. From there it is a little more than 1 km to a right turn with guardrail, where we park our vehicle.		
Approche: (traduction alternative) From the guardrail without a path in a westerly direction down to the Séran. The access is about 50 m above the Pont à Favre.		
Tour: (traduction alternative) Mainly swim canyon, short but attractive.This is the uppermost Séran canyon; it is followed downstream by the Gorges de Thurignin and the Cerveyrieu waterfall. Good to combine also with the nearby Groin and the dry rope Cerveyrieu fossile.		
Retour: (traduction alternative) After leaving the narrows, continue for about 100 m in the river (not too early and steeply up to the right!), then climb pathless and not very steeply in a wide hollow to the western edge of the canyon. Along this to the north, later on a path. This leads us over the Pont à Favre and up to the parking lot on the D 31.		
Coordonnées: Départ du Canyon 45.9065 5.6667 Fin du Canyon 45.9029 5.6684 Parking à l'entrée et à la sortie 45.9056 5.6679		

Rapports:

2023-03-09 | System User |   |  |  | |

Daten importiert von <https://canyon.carto.net/cwiki/bin/view/Canyons/PontaFavreCanyon.html>