

# Kotzenbach

**Info : La qualité de cette description n'a pas encore été vérifiée ou a été jugée mauvaise.**

Si vous connaissez ce canyon, merci de vérifier cette description et de déposer un rapport avec une note pour cette description en utilisant Rapports +*Nouveau rapport*. Si vous constatez une erreur, merci de nous en faire part ou de rejoindre la communauté afin de corriger vous-même cette description.

**Créer:** 2023-03-09 20:55:04

**Mettre à jour:** 2023-10-14 09:16:25

**Imprimer:** 2024-12-22 08:12:43

**Pays:** Deutschland / Germany **Région:** Oberbayern / Upper Bavaria **Sous-région:** Landkreis Bad Tölz-Wolfratshausen **Ville:** Fall

**Difficulté:** moins difficile

**Niveau:** v3 a3 III

**Temps total:** 4h20

**Temps approche:** 1h40

**Temps tour:** 2h30

**Temps de retour:** 10min

**Altitude d'entrée:** 1010m

**Altitude de sortie:** 830m

**Altitude du delta:** 180m

**Longueur du canyon:** 800m

**Rapelle le plus haut:** 20m

**Nombre de rappelles:**

**Transport:** à pied

**Type de roche:**

**Zone de prise d'eau:** km<sup>2</sup>

**Saison:**

**Orientation:** Nord-Est

**Meilleur moment:**

**Évaluation:** ★ 2.1 (1)

**Info:** ★ 0 ()

**Belay:** ★ 0 ()

**Spécialités:**

§ Interdiction,

**Matériel:**

Cordes: 2x30m

**Résumé:** (traduction alternative)

Hiking and rappel canyon

**Hydrologie:**

**Accès:** (traduction alternative)

From Bad Tölz via Lengries to Sylvensteinspeicher. 200 meters after the bridge over the lake - approx. 100 meters before the signposted turn-off to Fall - turn left, continue straight on through the forest to the hiking parking lot for the Bächental valley.

**Approche:** (traduction alternative)

From the parking lot, continue in the direction of Bächental. The road crosses the Dürrach and leads uphill on the right bank parallel to the Dürrach. Approx. 2.5 km after the bridge, a gravel road branches off to the right to the Stierschlaghütte (signposted "Lärchkogel, Tölzer Hütte, Schafreiter"). Follow this road for a few minutes (not quite 500 m) downhill to the bridge over the Dürrach with a dam below. Uphill on the opposite bank. After another almost 1000 m, a forest path turns off to the right at the 2nd leftward hairpin bend reached here. We follow this for about 1.5 km and then keep right a few meters after crossing the second gravel streambed down to the bottom of the Kotzenbach. If you miss the descent here, you will enter when the forest road crosses the streambed 80 m further on.  
Even before that, you can already descend steeply through the sparse forest to the stream (to the GPS: Lat. 47.533617 Long 11.538069) directly above the second rappel. See also aerial photo external photo gallery 17.05.2017.

**Tour:** (traduction alternative)

Running sections are interrupted by a few steps with a total of 8 rappels and a few downclimbs. The double step at the exit leads down into the Dürrach.

**Retour:** (traduction alternative)

Either walk up the Dürrach on the opposite bank to the forest road or down the Dürrach to the bridge (see Dürrach description).





**Coordonnées:**

Départ du Canyon [47.5273 11.5367](#)

Fin du Canyon [47.5402 11.5428](#)

**Rapports:**

---

2023-03-09 | System User |   |  |  | |

Daten importiert von <https://canyon.carto.net/cwiki/bin/view/Canyons/KotzenbachCanyon.html>