

Amanaderos

Barranco de Amanaderos, Rambla de los Amanaderos, Rio Eva, Rio Riodeva, Barranco de los Amanaderos de Riodeva

Info : La qualité de cette description n'a pas encore été vérifiée ou a été jugée mauvaise. Si vous connaissez ce canyon, merci de vérifier cette description et de déposer un rapport avec une note pour cette description en utilisant Rapports + <i>Nouveau rapport</i> . Si vous constatez une erreur, merci de nous en faire part ou de rejoindre la communauté afin de corriger vous-même cette description.		
Créer: 2023-03-09 20:53:04	Mettre à jour: 2023-11-20 17:59:44	Imprimer: 2024-12-22 08:12:11
Pays: España / Spain Région: Aragón Sous-région: Teruel Ville: Riodeva		
Difficulté: un peu difficile	Niveau: v4 a3 II	Temps total: 3h47
Temps approche: 2min	Temps tour: 3h	Temps de retour: 45min
Altitude d'entrée: 1290m	Altitude de sortie: 940m	Altitude du delta: 350m
Longueur du canyon: 4500m	Rapelle le plus haut: 46m	Nombre de rappelles: 7
Transport: à pied	Type de roche:	Zone de prise d'eau: km ²
Saison:	Orientation: Nord-Ouest	Meilleur moment:
Évaluation: ★ 2.6 (2)	Info: ★ 0 ()	Belay: ★ 0 ()
Spécialités:		
Matériel: Cordes: 2x50m		
Résumé: (traduction alternative) rappel canyon		
Hydrologie: Torrealta: http://saih.chj.es/chj/saih/estacionform?id=298&t=a#tab1		
Accès: (traduction alternative) From the Barcelona - Tarragona - Valencia freeway, about 25 km before Valencia, at the height of Sagunto, turn onto the N-234 towards Teruel. After about 80 km you will reach the village of La Pueblo de Valverde, slightly off the road to the right. Turn left here (southwest) to Camarena de la Sierra (16 km). In Camarena keep half-left towards (Monte) Javalambre (2020 m). At the end of the village on the right there are some orientation boards. At the first crossroads after leaving the village, we take the right road ('Salto de Amanaderos'). 8.5 km after Camarena, at a picnic area with a spring ('Fuente de Matahombres'), we take the dirt road to the right. On this road another 4.5 km, then the road crosses the stream and immediately we are at the entry (right road sign 'Riodeva'). Here also good overnight accommodation. The slope was well passable.		
Approche: (traduction alternative) 30 m from parking lot		
Tour: (traduction alternative) 7 rappel. Little cut canyon at the northern foot of the Javalambre, with beautiful tuff waterfalls, partly mossy, should also have water in dry seasons.		
Retour: (traduction alternative) After the last major rappel point, the streambed flattens and the canyon widens. Here you keep (orographically) half-left, climb diagonally up the slope and meet the long-distance hiking path GR-8 about 20 m above the stream. On this path you return to the starting point with beautiful views of the canyon.		
Coordonnées: Départ du Canyon 40.1010 -1.1050 Fin du Canyon 40.1104 -1.1234 Parking à l'entrée et à la sortie 40.1009 -1.1054		

Rapports:

2024-08-17 | System User |   |  Faible |  Terminé




Automatisch importiert von Descente-Canyon.com für Canyon Amanaderos Très petit débit se perdant sur certaines sections . (Quelle: <https://www.descente-canyon.com/canyoning/canyon-debit/21646/observations.html>)

2024-02-15 | System User |   |  Faible |  Terminé

Automatisch importiert von Descente-Canyon.com für Canyon Amanaderos Approach via the GR10 on top to take in the sunshine. The sendero equipado that follows the gorge can be used on the way down. We had fun guessing where the water would appear or disappear as parts of the canyon is dry at present. (Quelle: <https://www.descente-canyon.com/canyoning/canyon-debit/21646/observations.html>)

2023-03-09 | System User |    |   | |

Info: Teile der Canyonbeschreibung wurden automatisiert übernommen. Konkret die Felder Weblinks, Koordinaten, Rating, Länge des Canyon, Einfachseil Mindestens von <https://www.descente-canyon.com/canyoning/canyon/21646>

2023-03-09 | System User |   |   | |

Daten importiert von <https://canyon.carto.net/cwiki/bin/view/Canyons/AmanaderosCanyon.html>