

Cagne aval (II)





Gorges de la Cagne II, aval, Cagne, La Cagne (partie aval), Cagne (partie aval)

Info : La qualité de cette description n'a pas encore été vérifiée ou a été jugée mauvaise. Si vous connaissez ce canyon, merci de vérifier cette description et de déposer un rapport avec une note pour cette description en utilisant Rapports + <i>Nouveau rapport</i> . Si vous constatez une erreur, merci de nous en faire part ou de rejoindre la communauté afin de corriger vous-même cette description.		
Créer: 2023-03-09 20:53:50	Mettre à jour: 2023-12-21 17:14:45	Imprimer: 2024-12-22 07:12:03
Pays: France Région: Provence-Alpes-Côte-d'Azur / Provence-Alpes-Cote d'Azur Sous-région: Alpes-Maritimes Ville: Vence		
Difficulté: un peu difficile	Niveau: v2 a4 II	Temps total: 2h50
Temps approche: 1h	Temps tour: 1h30	Temps de retour: 20min
Altitude d'entrée: 470m	Altitude de sortie: 410m	Altitude du delta: 60m
Longueur du canyon: 2500m	Rapelle le plus haut: 8m	Nombre de rapelles: 8
Transport: Voiture facultative	Type de roche:	Zone de prise d'eau: km ²
Saison:	Orientation: Sud-Est	Meilleur moment:
Évaluation: ★ 2.6 (2)	Info: ★ 0 ()	Belay: ★ 0 ()
Spécialités:		
Matériel: Cordes: 1x20m		
Résumé: (traduction alternative) Aquatic fun canyon		
Hydrologie:		
Accès: (traduction alternative) From Nice via Cagnes-sur-Mer to Vence (approx. 25 km). You leave Vence in (northwestern) direction Col de Vence on the D 2. About 2 km after the end of the village, before a left serpentine, a small road turns off to the right (Route de Riou), which leads to the karst springs at the exit of the canyon. You park a vehicle in front(!) of the place where a sign permits the driving only for residents ("defenser de circuler sauf riverain") - if you do not want to experience an unpleasant surprise at the exit of the tour!		
Approche: (traduction alternative) We continue along the slope, pass the karst spring outlet and enter the riverbed of the Cagne. Continue uphill on a path on the orographic right bank, passing the springs and now partly climbing a bit, until we reach the riverbed again. In this upwards until the river has no more steps.		
Tour: (traduction alternative) First many steps, mostly suitable for jumping, then the imposing narrow passage after the springs.		
Retour: (traduction alternative) After the final narrow section, turn right out onto the access path and return to the car on this path.		
Coordonnées: Départ du Canyon 43.7702 7.1114 Fin du Canyon 43.7619 7.1167 Départ alternatif du Canyon 43.7792 7.0822 Parking à l'entrée 43.7683 7.0700 Parking à la sortie 43.7523 7.1262		




Rapports:

2024-04-14 | System User |   |  Normale |  Terminé

Automatisch importiert von Descente-Canyon.com für Canyon Cagne (partie aval) Fait après l'amont. Belle balade en rivière, un peu longue parfois mais toujours entrecoupé de beaux passages. Quelques beaux sauts et toboggans. (Quelle: <https://www.descente-canyon.com/canyoning/canyon-debit/21308/observations.html>)

2023-03-09 | System User |   |   | |

Info: Teile der Canyonbeschreibung wurden automatisiert übernommen. Konkret die Felder Weblinks, Koordinaten, Rating, Länge des Canyon, Einfachseil Mindestens von <https://www.descente-canyon.com/canyoning/canyon/21308>

2023-03-09 | System User |   |   | |

Daten importiert von <https://canyon.carto.net/cwiki/bin/view/Canyons/CagneIIcanyon.html>