

# Vall Figuera

Gubies de la Vall Figuera, Gorgas de la Vall Figuera, Barranc de Vallfiguera, Gubies de la Vall Figuera, Vallfiguera

<b>Info : La qualité de cette description n'a pas encore été vérifiée ou a été jugée mauvaise.</b> Si vous connaissez ce canyon, merci de vérifier cette description et de déposer un rapport avec une note pour cette description en utilisant Rapports + <i>Nouveau rapport</i> . Si vous constatez une erreur, merci de nous en faire part ou de rejoindre la communauté afin de corriger vous-même cette description.		
<b>Créer:</b> 2023-03-09 20:53:20	<b>Mettre à jour:</b> 2023-11-14 10:54:33	<b>Imprimer:</b> 2024-12-22 08:12:37
<b>Pays:</b> España / Spain <b>Région:</b> Cataluña / Catalunya <b>Sous-région:</b> provincia de Tarragona <b>Ville:</b> Tortosa, Roquetes		
<b>Difficulté:</b> moins difficile	<b>Niveau:</b> v3 a1 III	<b>Temps total:</b> 7h10
<b>Temps approche:</b> 2h10	<b>Temps tour:</b> 3h	<b>Temps de retour:</b> 2h
<b>Altitude d'entrée:</b> 850m	<b>Altitude de sortie:</b> 500m	<b>Altitude du delta:</b> 350m
<b>Longueur du canyon:</b> 2300m	<b>Rapelle le plus haut:</b> 18m	<b>Nombre de rapelles:</b> 16
<b>Transport:</b> à pied	<b>Type de roche:</b>	<b>Zone de prise d'eau:</b> km <sup>2</sup>
<b>Saison:</b>	<b>Orientation:</b> Nord-Est	<b>Meilleur moment:</b>
<b>Évaluation:</b> ★ 3.2 (2)	<b>Info:</b> ★ 0 ()	<b>Belay:</b> ★ 0 ()
<b>Avertissements:</b> <i>Trockene Gumpen: Kesselfalle (Marmita Trampa)</i> Gumpen, der entweder kein Wasser hat oder der Wasserspiegel nicht bis zum Rand des Gumpens reicht. Damit kann ein Herausklettern evtl. nicht möglich oder zumindest schwierig sein.		
<b>Spécialités:</b> § réglementé, Permis requis,		
<b>Matériel:</b> Cordes: 2x 25m		
<b>Résumé:</b> (traduction alternative) Not very continuous rappel canyon, dry except for brackish water pools, Marmita Trampa		
<b>Hydrologie:</b>		
<b>Accès:</b> (traduction alternative) We leave the AP-7 - Autopista del Mediterráneo, Tarragona to Valencia - just before reaching the Ebro and take the C-12 northward to Tortosa (not quite 20 km to the center of town). In the town we continue on the C-12 north towards Lleida. \nAt the large square "Plaça de la Corona d'Aragó" - before reaching the shopping center on the right - we turn left into the Av. Ports Tortosa-Beseit First we drive through Roquetes, then take the Cami de Caro in many serpentines up into the high valley at the foot of Monte Caro - 19.6 km from Tortosa. \nAs the road branches here, we do not take the road to the left up to Monte Caro, but keep to the right. After 170 m we turn right again and drive in a slight right curve until the road bends to the left again. Here we park our car (1070 m above sea level). Cf. \n * <a href="http://www.wikiloc.com/wikiloc/view.do?id=2522201">http://www.wikiloc.com/wikiloc/view.do?id=2522201</a> \nIntegral, but alternativer starting point: \n * <a href="http://www.wikiloc.com/wikiloc/view.do?id=11659547">http://www.wikiloc.com/wikiloc/view.do?id=11659547</a>		
<b>Approche:</b> (traduction alternative) We take the "GR-7.6" in the direction of Paüls, Mas de Barberans et Toscà. It first goes along the right slope of Vall Figuera, later turns left and reaches the bottom of Vall Figuera (entry). Cf. \n * <a href="http://www.wikiloc.com/wikiloc/view.do?id=3632430">http://www.wikiloc.com/wikiloc/view.do?id=3632430</a>		
<b>Tour:</b> (traduction alternative) At the beginning not very attractive, longer runs, successively some rappel. Only at the confluence of the Ximenot (650 m a.s.l.) the descent becomes more attractive. At a Marmita Trampa we are challenged once again. \nThe canyon opens (about 550 m a.s.l.) and we follow the tracks downwards at the right edge of the valley. We see an inconspicuous iron signpost at the bottom.		

**Retour:** (traduction alternative)





Here open 2 possibilities for a way back. Once down and out the valley. Is long, tiring and requires a second car at the end of Vall Figuera.  
Better is a return to the car above. To do this, we first go up steeply on the right. Then we cross the Barranco Ximenot, come back to the GR 7.6 and over it again up to the car.Cf.:  
<http://www.wikiloc.com/wikiloc/view.do?id=3632513>

**Coordonnées:**








Départ du Canyon [40.8251 0.3470](#)  
Départ alternatif du Canyon [40.8227 0.3566](#)  
Départ alternatif du Canyon [40.8242 0.3441](#)  
Fin alternative du canyon [40.8335 0.3587](#)  
Point de repère [40.8363 0.3657](#)  
Point de repère [40.8519 0.4078](#)  
Parking à l'entrée [40.8149 0.3515](#)  
Point de repère [40.8350 0.3694](#)  
Fin du Canyon [40.8354 0.3628](#)  
Point de repère [40.8347 0.3630](#)  
Point de repère [40.8300 0.3565](#)

**Rapports:**

---

2024-04-16 | System User |   |  Sèche |  Terminé  
Automatisch importiert von Descente-Canyon.com für Canyon Vallfiguera (Quelle: <https://www.descente-canyon.com/canyoning/canyon-debit/21654/observations.html>)

---

2023-03-09 | System User |      |   | |  
Info: Teile der Canyonbeschreibung wurden automatisiert übernommen. Konkret die Felder Weblinks, Koordinaten, Rating, Länge des Canyon, Einfachseil Mindestens von <https://www.descente-canyon.com/canyoning/canyon/21654>

---

2023-03-09 | System User |   |   | |  
Daten importiert von <https://canyon.carto.net/cwiki/bin/view/Canyons/VallFigueraCanyon.html>