

San Julian





Gorgas de San Julián, Barranco de (las Gorgas de) San Julian

| | | |
|--|---|---|
| Info : La qualité de cette description n'a pas encore été vérifiée ou a été jugée mauvaise. Si vous connaissez ce canyon, merci de vérifier cette description et de déposer un rapport avec une note pour cette description en utilisant Rapports + <i>Nouveau rapport</i> . Si vous constatez une erreur, merci de nous en faire part ou de rejoindre la communauté afin de corriger vous-même cette description. | | |
| Créer: 2023-03-09 20:53:05 | Mettre à jour: 2023-10-14 09:16:17 | Imprimer: 2024-12-22 07:12:11 |
| Pays: España / Spain Région: Aragón Sous-région: Huesca Ville: Arascués, Nueno | | |
| Difficulté: moins difficile | Niveau: v3 a2 III | Temps total: 4h20 |
| Temps approche: 1h20 | Temps tour: 2h30 | Temps de retour: 30min |
| Altitude d'entrée: 1090m | Altitude de sortie: 940m | Altitude du delta: 150m |
| Longueur du canyon: 600m | Rapelle le plus haut: 18m | Nombre de rappelles: 12 |
| Transport: à pied | Type de roche: conglomérate | Zone de prise d'eau: km ² |
| Saison: | Orientation: Sud | Meilleur moment: |
| Évaluation: ★ 2.3 (2) | Info: ★ 0 () | Belay: ★ 0 () |
| Spécialités: | | |
| Matériel: Cordes: 2x20m | | |
| Résumé: (traduction alternative) Narrow cut rappel canyon in conglomerate, usually without water dipping set | | |
| Hydrologie: | | |
| Accès: (traduction alternative) From Huesca we take the A-23/N-330 north towards Sabinanigo. After 10 km (from Huesca bypass on the N-240) we leave the highway at the gas station/hotel "Monrepós" and cross the same then in the direction of Arascués. At the traffic circle, after the bridge over the highway, we turn right on the N-330 and next to the highway to the north. We pass a golf course, turn left 1.5 km after the traffic circle and go along a drawing board settlement (NNW). The road curves to the west and we come to a road junction on the northwest edge of the settlement, 1.3 km after leaving the N-330. Here we park our car. | | |
| Approche: (traduction alternative) At the junction we take the track north to the water reservoir. Once there, we follow the path that takes us further up the hollow in a northerly direction. When it gets lost, we keep left up to the ridge next to the canyons. Here we find a clear path, which we continue to follow until an access to the streambed opens on the left. | | |
| Tour: (traduction alternative) After a "run-up" in the streambed, we come to the first rappel. A total of 11 more follow until we finally stand in the large "sala" with the hermitage. | | |
| Retour: (traduction alternative) Down the path and then keeping left to the car | | |
| Coordonnées: Départ du Canyon 42.2821 -0.4563 Fin du Canyon 42.2779 -0.4583 | | |





Rapports:

2024-03-30 | System User |    Normale |  Pas fait

Automatisch importiert von Descente-Canyon.com für Canyon San Julian Non parcouru car accès difficile et non trouvé ! Vivement un repérage digne de ce nom (Quelle: <https://www.descente-canyon.com/canyoning/canyon-debit/21538/observations.html>)

2023-03-09 | System User |     | |

Info: Teile der Canyonbeschreibung wurden automatisiert übernommen. Konkret die Felder Weblinks, Koordinaten, Rating, Länge des Canyon, Einfachseil Mindestens von <https://www.descente-canyon.com/canyoning/canyon/21538>

2023-03-09 | System User |     | |

Daten importiert von <https://canyon.carto.net/cwiki/bin/view/Canyons/SanJulianCanyon.html>