




Schilstobel

Schils

Info: La qualità di questa descrizione non è stata ancora controllata o è stata valutata negativa. Se si conosce questo canyon, si prega di controllare questa descrizione e di inviare una segnalazione con una valutazione per questa descrizione utilizzando Segnalazioni +Nuova segnalazione. Se notate un errore, fatecelo sapere o unitevi alla comunità per correggere voi stessi questa descrizione.		
Creare: 2023-03-09 20:54:18	Aggiornamento: 2023-10-14 09:16:22	Stampa: 2024-12-28 06:12:54
Paese: Schweiz / Switzerland Regione: Kanton St. Gallen Sottoregione: Wahlkreis Sarganserland Città: Flums		
Difficoltà: non così difficile	Grado: v3 a2 II	Tempo totale: 3h10
Tempo avvicinamento: 5min	Tempo giaro: 3h	Tempo ritorno: 5min
Altitudine di entrata: 730m	Altitudine di uscita: 480m	Altitudine delta: 250m
Lunghezza del canyon: 0m	Rapel più alto: 40m	Quantità rapelli:
Transporto: Auto facoltativa	Tipo di roccia:	Area di ingresso: km ²
Stagione:	Orientamento: Nord-Est	Tempo migliore:
Valutazione: ★ 1.8 (1)	Info: ★ 0 ()	Belay: ★ 0 ()
Specialità:		
Attrezzatura:		
Sintesi: (traduzione alternativa) Interesting non-difficult canyon with a few rappels.		
Idrologia:		
Accesso: (traduzione alternativa) We leave the A3 (Sargans-Zurich) via exit 49, Flums and drive straight on through Flums until we reach the large factory building on the left at the end of the village (Spinnerei Spörri). Here we find parking facilities on both sides of the mountain road. once we have parked one car here for the exit, we take the second car off the mountain road to the right onto Kleinbergstraße and up to the hamlet of Portels. After the houses of Portels we take a left, then a right serpentine. Before the next left serpentine we can park our car on the right for the access (see approach and implementation in photo gallery).		
Avvicinamento: (traduzione alternativa) At the next left turn we take the forest path to the right in the direction of "Frohe Aussicht". Cross the first meadow and on the second meadow turn right to the stream (entry - see access in photo gallery).		
Giro: (traduzione alternativa) First we overcome a boulder barrier and then walk in initially open streambed, until the stream narrows. Only a few rappels, plus downclimb in an impressive canyon in red porphyry. Exit at the road bridge to the right.		
Ritorno: (traduzione alternativa) A few meters to the lower car.		
Coordinate: Inizio del canyon 47.0798 9.3259 Fine del canyon 47.0885 9.3393 Parcheggio all'entrata 47.0817 9.3302 Parcheggio in uscita 47.0887 9.3411		

Rapporti:

2023-03-09 | System User |  |  |  | |

Info: Teile der Canyonbeschreibung wurden automatisiert übernommen. Konkret die Felder Weblinks, Koordinaten, Rating, Länge des Canyon, Einfachseil Mindestens von <https://www.descente-canyon.com/canyoning/canyon/22022>

2023-03-09 | System User | |  |  | |

Daten importiert von <https://canyon.carto.net/cwiki/bin/view/Canyons/SchilstobelCanyon.html>