




# San Sebastiano

Fosso di San Sebastiano, Cascata dell'Acqua Strapazzata

<b>Info: La qualità di questa descrizione non è stata ancora controllata o è stata valutata negativa.</b> Se si conosce questo canyon, si prega di controllare questa descrizione e di inviare una segnalazione con una valutazione per questa descrizione utilizzando Segnalazioni +Nuova segnalazione. Se notate un errore, fatecelo sapere o unitevi alla comunità per correggere voi stessi questa descrizione.		
<b>Creare:</b> 2023-03-09 20:53:36	<b>Aggiornamento:</b> 2023-10-14 09:16:19	<b>Stampa:</b> 2024-12-28 07:12:57
<b>Paese:</b> Italia / Italy <b>Regione:</b> Marche <b>Sottoregione:</b> Ancona <b>Città:</b> Frasassi		
<b>Difficoltà:</b> non così difficile	<b>Grado:</b> v3 a1 II	<b>Tempo totale:</b> 1h52
<b>Tempo avvicinamento:</b> 35min	<b>Tempo giaro:</b> 1h15	<b>Tempo ritorno:</b> 2min
<b>Altitudine di entrata:</b> 350m	<b>Altitudine di uscita:</b> 230m	<b>Altitudine delta:</b> 120m
<b>Lunghezza del canyon:</b> 150m	<b>Rapel più alto:</b> 18m	<b>Quantità rapelli:</b> 10
<b>Transporto:</b> a piedi	<b>Tipo di roccia:</b>	<b>Area di ingresso:</b> km <sup>2</sup>
<b>Stagione:</b>	<b>Orientamento:</b> Nord	<b>Tempo migliore:</b>
<b>Valutazione:</b> ★ 1.7 (2)	<b>Info:</b> ★ 0 ()	<b>Belay:</b> ★ 0 ()
<b>Specialità:</b>		
<b>Attrezzatura:</b> Corde: 2x20m		
<b>Sintesi:</b> (traduzione alternativa) Mostly dry rappel canyon, (if you take the high waterfall - 105m - still 1x110+1x60m+1x50m)		
<b>Idrologia:</b>		
<b>Accesso:</b> (traduzione alternativa) From the A14 Adriatic coastal freeway, at Ancona, take the SS76 towards Rome, passing Jesi and heading southwest into the Apennines. About 40 km after leaving the highway, at Frasassi, turn off in the direction of Sassoferrato. Past the parking lot for visitors to the show cave, past the entrance to the show cave, about 100 m further on, on the right, there is a small meadow area (on the right, below it, the river). About 300 m further on there is a parking lot (beware of theft!).		
<b>Avvicinamento:</b> (traduzione alternativa) Before (on approach) the described meadow area, the narrowly cut canyon ends in an undercrossing of the road. 100 m further northwest, the access goes steeply uphill in front of a square concrete cover in a westerly direction, first slippery and on the left over a small mossy rock band, then up over boulders (do not trigger rockfall - road below!), barely recognizable footprints. Then in a long left turn to the entry - 35 min. (cf. photos with trail sketches).		
<b>Giro:</b> (traduzione alternativa) 10 rappel in the lower part. Good overview from the access to Grotta/Eremita Frasassi on the opposite slope.		
<b>Ritorno:</b> (traduzione alternativa) Before the road bridge on the right up the concrete wall to the road.		
<b>Coordinate:</b> Inizio del canyon <a href="#">43.4003 12.9486</a> Fine del canyon <a href="#">43.4019 12.9494</a> Parcheggio Entrata e uscita <a href="#">43.4017 12.9517</a> Punto di passaggio <a href="#">43.4010 12.9657</a>		




**Rapporti:**

---

2023-03-09 | System User |  |  |  | |

Info: Teile der Canyonbeschreibung wurden automatisiert übernommen. Konkret die Felder Weblinks, Koordinaten, Rating, Länge des Canyon, Einfachseil Mindestens von <https://www.descente-canyon.com/canyoning/canyon/21883>

---

2023-03-09 | System User |  |  |  | |

Daten importiert von <https://canyon.carto.net/cwiki/bin/view/Canyons/SanSebastianoCanyon.html>