





Gorja de la Fou

Barranc de Rivets, Barranc de la Fou

Info: La qualità di questa descrizione non è stata ancora controllata o è stata valutata negativa. Se si conosce questo canyon, si prega di controllare questa descrizione e di inviare una segnalazione con una valutazione per questa descrizione utilizzando Segnalazioni +Nuova segnalazione. Se notate un errore, fatecelo sapere o unitevi alla comunità per correggere voi stessi questa descrizione.		
Creare: 2023-03-09 20:53:19	Aggiornamento: 2023-11-16 16:44:31	Stampa: 2024-12-28 06:12:46
Paese: España / Spain Regione: Cataluña / Catalunya Sottoregione: provincia de Tarragona Città: La Senia		
Difficoltà: un po' difficile	Grado: v4 a3 III	Tempo totale: 4h55
Tempo avvicinamento: 1h30	Tempo giaro: 3h20	Tempo ritorno: 5min
Altitudine di entrata: 990m	Altitudine di uscita: 690m	Altitudine delta: 300m
Lunghezza del canyon: 1300m	Rapel più alto: 30m	Quantità rapelli: 13
Transporto: a piedi	Tipo di roccia: limestone	Area di ingresso: km ²
Stagione:	Orientamento: Sud	Tempo migliore:
Valutazione: ★ 2.9 (1)	Info: ★ 0 ()	Belay: ★ 0 ()
Specialità:		
Attrezzatura: Corde: 2x35m		
Sintesi: (traduzione alternativa) Hiking and rappel canyon		
Idrologia:		
Accesso: (traduzione alternativa) We leave the AP-7 (Autopista de la Mediterrania) on the way from Tarragona towards Valencia about 23 km after crossing the Ebro river at exit 43 - Vinaròs. After leaving the freeway, we take the N-238 towards Vinaròs for about 2 km, but then we turn right and take the CV-11 towards La Senia. We pass El Castel and arrive at La Senia (about 18.8 km from the freeway exit). From La Senia we continue on the CV-105 to the Pantà de Ulldecona reservoir (about 7.5 km from the center of La Senia). We cross an arm of the reservoir and immediately after the bridge we turn right onto a dust road. First we go along the reservoir, then we cross the river to its eastern bank and we stay on the right at the next fork. We continue on the main path along the Barranc de la Fou until we reach a parking area for hikers with information panels on the banks of the stream (10.3 km from the bridge over the reservoir). Here we park our car. Cf.: * http://www.wikiloc.com/wikiloc/view.do?id=2522177		
Avvicinamento: (traduzione alternativa) On foot we now continue uphill along the slope. After about 5.6 km we come to a water basin. Here we go south between the pine trees directly into the Barranco. Cf.: * http://www.wikiloc.com/wikiloc/view.do?id=6951563 nit is also possible to enter the Barranc del Retaule before, cf.: * http://www.wikiloc.com/wikiloc/view.do?id=8826379		
Giro: (traduzione alternativa) 8 rappels; first walking and downclimbing in the Barranc de la Carrasca, then the Barranc des Cirerers enters from the right, it becomes narrower and the rappels begin. Where the canyon opens again, a longer run follows before we tackle the final part. Before this final part, it is possible to exit on the left onto a path that leads down to the slope.		
Ritorno: (traduzione alternativa) Back on the slope we are at the car in a few minutes.		
Coordinate: Inizio del canyon 40.7496 0.2565 Fine del canyon 40.7366 0.2560 Parcheggio Entrata e uscita 40.7337 0.2526		

Rapporti:

2023-03-09 | System User |   |  |  | |

Daten importiert von <https://canyon.carto.net/cwiki/bin/view/Canyons/RivetsCanyon.html>