

Artuby pre-aval (IV)

Artuby IV, Artuby integrale (Abschnitt IV u. V)

Info: La qualità di questa descrizione non è stata ancora controllata o è stata valutata negativa. Se si conosce questo canyon, si prega di controllare questa descrizione e di inviare una segnalazione con una valutazione per questa descrizione utilizzando Segnalazioni +Nuova segnalazione. Se notate un errore, fatecelo sapere o unitevi alla comunità per correggere voi stessi questa descrizione.		
Creare: 2023-03-09 20:53:47	Aggiornamento: 2023-12-18 19:14:37	Stampa: 2024-12-28 07:12:57
Paese: France Regione: Provence-Alpes-Côte-d'Azur / Provence-Alpes-Cote d'Azur Sottoregione: Var Città: Comps-sur-Artuby		
Difficoltà: non così difficile	Grado: v2 a3 V	Tempo totale: 4h5
Tempo avvicinamento: 25min	Tempo giaro: 3h	Tempo ritorno: 40min
Altitudine di entrata: 560m	Altitudine di uscita: 520m	Altitudine delta: 40m
Lunghezza del canyon: 1700m	Rapel più alto: m	Quantità rapelli: 0
Transporto: Auto facoltativa	Tipo di roccia:	Area di ingresso: km ²
Stagione:	Orientamento: Nord	Tempo migliore:
Valutazione: ★ 2.9 (1)	Info: ★ 0 ()	Belay: ★ 0 ()
Specialità: § Divieto,		
Attrezzatura: Corde: 20m-Notseil		
Sintesi: (traduzione alternativa) Great canyon, varied hike with climbing, only doable when water flow is low uphill.		
Idrologia:		
Accesso: (traduzione alternativa) From Castellane on the Verdon first 12 km down Verdon, then left on the D 955 and here another 16 km to Comps-sur-Artuby. At the beginning of the village, turn right at an acute angle and follow the D 71 for about 14.5 km to the arched bridge over the Artuby. Park your car in front of the bridge.		
Avvicinamento: (traduzione alternativa) The access was on the orographic left bank of the canyon via a slope to the south, then later pathless down to the creek, where the rock walls were replaced by steep meadow slopes (Le Pas de la Chapelle). However, this access was made over the territory - albeit on the edge - of a military training area and is therefore prohibited.\n\nMan can ever alternatively take the access to Artuby V: From the bridge on the orographic right (east) bank about 400 m southward. Follow the red (partly also blue) markings, which showed the bungee jumpers the way back to the bridge in the opposite direction. Then you go down, over a metal ladder and rock bands to the bottom of the gorge. \n		
Giro: (traduzione alternativa) Once at the bottom of the canyon, you now walk up the entire canyon (with some climbing) until it widens (cf. Canyons de Haute Provence, F. Jourdan / J. F. Fiorina / P. Tordjmann, 2006, page 69 below "Nota"). The canyon bends to the east here and the turning point would be "Le Pas de la Chapelle" (cf. also the geo-sketch in Les 30 plus beaux canyons des Alpes du Sud, Hubert Ayasse / Franck Tessier, 1989 page 101 and the description in Descente de canyons dans les Alpes de Haute Provence, Bernard Gorgeon, Eric Olive, Patrice Tordjman, 1995, No. 20 - "Description")\n\nThe turning point is at about 570m a.s.l..		
Ritorno: (traduzione alternativa) In the canyon again downhill to the entry (if necessary attach Artuby V - see there!)		

Coordinate:

Inizio del canyon [43.7181 6.3965](#)





Fine del canyon [43.7297 6.3864](#)

Partenza alternativa del canyon [43.6719 6.5038](#)

Parcheggio Entrata e uscita [43.7295 6.3884](#)

Parcheggio all'entrata [43.6722 6.5059](#)

Rapporti:

2023-03-09 | System User |   |  |  | |

Daten importiert von <https://canyon.carto.net/cwiki/bin/view/Canyons/ArtubyIVCanyon.html>