

# Barranc de la Vall d' Uixo II

Canal del Bacó,Gorges dels Estrets izquierda

**Info: La qualità di questa descrizione non è stata ancora controllata o è stata valutata negativa.**

Se si conosce questo canyon, si prega di controllare questa descrizione e di inviare una segnalazione con una valutazione per questa descrizione utilizzando Segnalazioni +Nuova segnalazione. Se notate un errore, fatecelo sapere o unitevi alla comunità per correggere voi stessi questa descrizione.

**Creare:** 2023-03-09 20:53:20

**Aggiornamento:** 2023-11-17  
07:14:44

**Stampa:** 2024-12-28 07:12:25

**Paese:** España / Spain **Regione:** Cataluña / Catalunya **Sottoregione:** provincia de Tarragona **Città:** Horta de Sant Joan

**Difficoltà:** non così difficile

**Grado:** v3 a2 III

**Tempo totale:** 3h25

**Tempo avvicinamento:** 45min

**Tempo giaro:** 2h30

**Tempo ritorno:** 10min

**Altitudine di entrata:** 700m

**Altitudine di uscita:** 1500m

**Altitudine delta:** -800m

**Lunghezza del canyon:** 2200m

**Rapel più alto:** 28m

**Quantità rapelli:** 8

**Transporto:** a piedi

**Tipo di roccia:**

**Area di ingresso:** km<sup>2</sup>

**Stagione:**

**Orientamento:** Nord

**Tempo migliore:**

**Valutazione:** ★ 2.1 (1)

**Info:** ★ 0 ( )

**Belay:** ★ 0 ( )

**Specialità:**

Autorizzazione necessaria,

**Attrezzatura:**

Corde: 2x30m

**Sintesi:** (traduzione alternativa)

Above rappel canyon, mostly only standing water, below - after karst spring - comparatively long river walk

**Idrologia:**

**Accesso:** (traduzione alternativa)

We leave the AP-7 - Autopista del Mediterráneo, Tarragona to Valencia - just before reaching the Ebro and take the C-12 northward to Tortosa (not quite 20 km to the city center). In the town we continue on the C-12 northwards in the direction of Lleida About 3 km after the town of Xerta (and 14.5 km after Tortosa - center) we turn left on the N-230b in the direction of Gandesa. After another 7.2 km we turn left again onto the T-333 towards Valderrobres. Not quite 14 km after the last turnoff, we come to a T-junction where the T-334 turns off to the right in a northerly direction towards Horta de Sant Joan. However, we continue on the T-333 for another 270 m and then turn left onto the road that heads south towards the mountains (El Port). After 9.6 km (from T-333) we come to a kind of picnic area. About 1 km further and we see "our" creek coming from the right. Here - just before the beginning of the slope we park our - possibly lower - car.\n\nWith the second one (if the slope condition allows it) or on foot we now go up the slope. We come to a saddle at an altitude of about 870 m and drive/walk down beyond. We come to a water reservoir and park our car here.

**Avvicinamento:** (traduzione alternativa)

\nImmediately to the right would go north into the right Canal D'Ulleres des Estrets (sign). Cf.\n \* [http://www.wikiloc.com/wikiloc/view.do?id=2534274](http://3.bp.blogspot.com/_IJZY_3amY4I/R-ou3VedG8I/AAAAAAAAACvU/BeKNiCM4HiM/s1600-h/Canal+d\nBut we continue the slope . It describes a sharp change of direction. Where it begins to descend again, we climb into the streambed. Cf.\n * <a href=)

**Giro:** (traduzione alternativa)

First part (about 1/4 section length) narrow, in grown rock, some - filled - pools; then (after joining with the right canal) open streambed with abundant water after emergence of a karst spring.\n

**Ritorno:** (traduzione alternativa)

Where the stream meets the slope below the road at a perpendicular angle, out to the (lower) car.





**Coordinate:**

Inizio del canyon [40.8508 0.3170](#)

Fine del canyon [40.8638 0.3204](#)

Parcheggio Entrata e uscita [40.8639 0.3202](#)

**Rapporti:**

2023-03-09 | System User |   |  |  | |

Daten importiert von <https://canyon.carto.net/cwiki/bin/view/Canyons/EstretsCanyon.html>